

**UCHWAŁA NR XXIV/222/17**

**RADY GMINY SIEPRAW**

z dnia 27 kwietnia 2017 roku

**w sprawie przyjęcia Gminnego Programu Rewitalizacji do roku 2023.**

Działając na podstawie art. 18 ust. 2 pkt. 15 ustawy z dnia 8 marca 1990 roku o samorządzie gminnym (tj. Dz. U. z 2016 r. poz. 446; zm. poz. 1579 i poz. 1948 oraz z 2017 r. poz. 730) i art. 14 ust. 1 ustawy z dnia 9 października 2015 r. o rewitalizacji (Dz. U. z 2015 r. poz. 1777; zm.: z 2016 r. poz. 1020 i poz. 1250), Rada Gminy Siepraw uchwala, co następuje:

**§ 1**

Przyjmuje się Gminny Program Rewitalizacji do roku 2023, stanowiący załącznik do niniejszej uchwały.

**§ 2**

Uchwała wchodzi w życie z dniem podjęcia.

Przewodniczący Rady

*Łoszek Wierzbka*

## *Gmina Siepraw*



# *Gminny Program Rewitalizacji do roku 2023*

**Siepraw 2017**

---

*Projekt pn. „Opracowanie Gminnego Programu Rewitalizacji Gminy Siepraw wraz z delimitacją obszarów zdegradowanych i obszarów do rewitalizacji” został zrealizowany przy współfinansowaniu ze środków Unii Europejskiej, w ramach Programu Operacyjnego Pomoc Techniczna 2014 – 2020*

*Przewodniczący Rady*  
*Leszek Wierzba*





*Projekt pn. „Opracowanie Gminnego Programu Rewitalizacji Gminy Siepraw wraz z delimitacją obszarów zdegradowanych i obszarów do rewitalizacji” został zrealizowany przy współfinansowaniu ze środków Unii Europejskiej, w ramach Programu Operacyjnego Pomoc Techniczna 2014 – 2020*





## Spis treści

WSTĘP.....	4
1. Identyfikacja obszaru rewitalizacji.....	9
2. Szczegółowa diagnoza obszaru rewitalizacji .....	20
2.1. Analiza zjawisk negatywnych – analiza ilościowa .....	20
2.2. Analiza zjawisk negatywnych – analiza jakościowa.....	38
2.3. Analiza lokalnych potencjałów.....	45
3. Powiązania Gminnego Programu Rewitalizacji z dokumentami strategicznymi Gminy.....	47
4. Wizja stanu obszaru po przeprowadzeniu rewitalizacji .....	51
5. Cele rewitalizacji oraz odpowiadające im kierunki działań.....	53
6. Opis przedsięwzięć rewitalizacyjnych .....	60
6.1. Lista podstawowych przedsięwzięć rewitalizacyjnych.....	60
Gminny Ośrodek Kultury i Sportu w Sieprawiu.....	63
6.2. Charakterystyka pozostałych dopuszczalnych przedsięwzięć rewitalizacyjnych .....	66
7. Mechanizmy integrowania działań oraz przedsięwzięć rewitalizacyjnych.....	70
8. Komplementarność działań oraz przedsięwzięć rewitalizacyjnych.....	72
9. Szacunkowe ramy finansowe Gminnego Programu Rewitalizacji.....	76
9.1. Ramy finansowe Gminnego Programu Rewitalizacji .....	76
9.2. Potencjalne źródła finansowania przedsięwzięć rewitalizacyjnych.....	79
10. Struktura zarządzania realizacją Gminnego Programu Rewitalizacji.....	82
11. System monitorowania i oceny Gminnego Programu Rewitalizacji .....	85
12. Partycypacja społeczna.....	89
13. Określenie niezbędnych zmian w uchwałach.....	94
14. Sposób realizacji gminnego programu rewitalizacji w zakresie planowania i zagospodarowania przestrzennego .....	95
SPIS TABEL.....	96
SPIS RYSUNKÓW .....	96
SPIS WYKRESÓW .....	97



## WSTĘP

Ustawa z dnia 9 października 2015 roku o rewitalizacji wprowadza definicję rewitalizacji jako proces mający na celu wyprowadzanie ze stanu kryzysowego obszarów zdegradowanych, który prowadzony jest na podstawie gminnego programu rewitalizacji:

### REWITALIZACJA

zgodnie z art. 2. ust. 1. Ustawy o rewitalizacji, **rewitalizacja to proces wyprowadzania ze stanu kryzysowego obszarów zdegradowanych**, prowadzony w sposób kompleksowy, poprzez zintegrowane działania na rzecz lokalnej społeczności, przestrzeni i gospodarki, skoncentrowane terytorialnie, prowadzone przez interesariuszy rewitalizacji na podstawie **gminnego programu rewitalizacji**.

W celu objęcia rewitalizacją obszarów, które cechują się występowaniem zjawisk o charakterze kryzysowym, konieczne jest zidentyfikowanie i wyznaczenie obszaru zdegradowanego oraz obszaru rewitalizacji. Procedura ta jest wskazana w Ustawie i polega na wyznaczeniu obszaru gminy znajdującego się w stanie kryzysowym z powodu koncentracji negatywnych zjawisk społecznych. Obszar ten może zostać uznany za zdegradowany, gdy dodatkowo występuje na nim co najmniej jedno z negatywnych zjawisk w sferze gospodarczej, środowiskowej, przestrzenno-funkcjonalnej lub technicznej.





## OBSZAR ZDEGRADOWANY

zgodnie z art. 9. ust. 1. Ustawy o rewitalizacji, jest to obszar gminy znajdujący się w stanie kryzysowym z powodu **koncentracji negatywnych zjawisk społecznych**, w szczególności bezrobocia, ubóstwa, przestępczości, niskiego poziomu edukacji lub kapitału społecznego, a także niewystarczającego poziomu uczestnictwa w życiu publicznym i kulturalnym, można wyznaczyć jako obszar zdegradowany w przypadku występowania na nim **ponadto co najmniej jednego** z negatywnych zjawisk: gospodarczych, środowiskowych, przestrzenno-funkcjonalnych, technicznych.

Po spełnieniu przez dany obszar przesłanek uznania go za zdegradowany, jego całość lub część może zostać uznana za obszar rewitalizacji. Istotnym warunkiem do wyznaczenia obszaru rewitalizacji jest fakt, iż obszar rewitalizacji nie może być większy niż 20% powierzchni gminy oraz zamieszkały przez więcej niż 30% liczby mieszkańców gminy.

## OBSZAR REWITALIZACJI

zgodnie z art. 10. ust. 1. Ustawy o rewitalizacji, jest to obszar obejmujący **całość lub część obszaru zdegradowanego**, na którym z uwagi na istotne znaczenie dla rozwoju lokalnego gmina zamierza prowadzić rewitalizację. Obszar rewitalizacji **nie może być większy niż 20% powierzchni gminy oraz zamieszkały przez więcej niż**



**30% liczby mieszkańców gminy.** Obszar rewitalizacji może być podzielony na podobszary, w tym podobszary nieposiadające ze sobą wspólnych granic.

Obszar zdegradowany i obszar rewitalizacji stanowią pewne całości, o wytyczonych granicach. Tereny zawierające się w obszarze zdegradowanym i obszarze rewitalizacji, jak również poza nimi, są łatwe do zidentyfikowania. Ponadto, obszar zdegradowany i obszar rewitalizacji muszą obejmować miejsca koncentracji zabudowy i zamieszkania ludności, gdyż tylko w takich jednostkach objawiają się problemy społeczne, które stanowią główny wyznacznik obszaru zdegradowanego i obszaru rewitalizacji. W przypadku, gdy obszar zdegradowany i obszar rewitalizacji składają się z podobszarów, podobszary te posiadają te same cechy.

Gmina Siepraw przystąpiła do wyznaczenia obszaru zdegradowanego i obszaru rewitalizacji. W tym celu dokonano delimitacji poszczególnych obszarów i poddano je diagnozie, by możliwe było zidentyfikowanie tych części gminy, w których negatywne zjawiska społeczne cechują się dużą koncentracją.

Przyjęto kilkuetapową procedurę delimitacji spełniającą wymogi Ustawy o rewitalizacji. Procedura ta składała się z kilku następujących po sobie etapów:

- A) Etap I polegał na wyznaczeniu tzw. jednostek urbanistycznych (zamieszkałych), które określa się jako najmniejsze, niepodzielne na kolejnych etapach postępowania obszary gminy, dla których możliwe jest pozyskanie danych statystycznych dotyczących w szczególności zjawisk społecznych (art. 9 ustawy), a także gospodarczych, środowiskowych, przestrzenno-funkcjonalnych oraz technicznych. Podział na jednostki urbanistyczne opierał się na szeregu zdefiniowanych czynników, został on skonsultowany i zatwierdzony przez Władze Gminy.
- B) W kolejnym etapie pozyskano niezbędne dane statystyczne oraz przeprowadzono analizę wskaźnikową wyznaczonych uprzednio jednostek urbanistycznych. Analiza





dotyczyła przede wszystkim sfery społecznej, jednak zgodnie z zapisami ustawy zebrano również informacje dotyczące negatywnych zjawisk w sferze gospodarczej, środowiskowej, przestrzenno-funkcjonalnej oraz technicznej. Analizę dla sfery społecznej przeprowadzono z wykorzystaniem wskaźnika syntetycznego.

Ostatnim etapem było wyznaczenie obszaru zdegradowanego i obszaru rewitalizacji. Za obszar zdegradowany uznano te jednostki urbanistyczne, w których w wyniku przeprowadzonej analizy wskaźnikowej zdiagnozowano kryzys z powodu koncentracji negatywnych zjawisk społecznych oraz zidentyfikowano problemy w sferze gospodarczej, środowiskowej, przestrzenno-funkcjonalnej lub technicznej. Spośród zdegradowanych jednostek urbanistycznych wybrano obszar rewitalizacji.

W wyniku przeprowadzonej analizy wyznaczono jednostki, które spełniają warunki ustawowe i mogą być uznane za obszar zdegradowany. Są to jednostki Siepraw Centrum, Siepraw Północ oraz Zakliczyn Zachód.

**Tabela 1. Wynik przeprowadzonej delimitacji i diagnozy obszaru zdegradowanego**

Jednostka	Nazwa obszaru	Sfera społeczna	Sfera gospodarcza	Sfera środowiskowa	Sfera przestrzenno-funkcjonalna	Sfera techniczna	Jednostka zdegradowana
3.	Siepraw Centrum	X	-	X	X	-	X
4.	Siepraw Północ	X	-	X	X	X	X
9.	Zakliczyn Zachód	X	X	-	X	-	X

Źródło: *Diagnoza i delimitacja obszaru zdegradowanego i obszaru rewitalizacji*

W trzech wybranych jednostkach zidentyfikowano koncentrację zjawisk społecznych, w każdej z nich także wystąpiło co najmniej jedno negatywne zjawisko z pozostałych sfer.

Wyznaczone w wyniku przeprowadzonej diagnozy i analizy obszary zdegradowane nie przekraczają ograniczeń ustawowych, zgodnie z którymi obszar rewitalizacji nie może przekraczać 20% powierzchni gminy i obejmować więcej niż 30% mieszkańców. Trzy jednostki





urbanistyczne tworzące obszar zdegradowany posiadają łączną powierzchnię około 7,6% gminy, mieszka w nich ok. 25,9 % mieszkańców. Z tego względu całość obszaru zdegradowanego zamieszkałego może zostać uznana za obszar rewitalizacji.

**Tabela 2. Powierzchnia i liczba ludności obszaru rewitalizacji**

	<b>Liczba ludności</b>	<b>% ludności gminy</b>	<b>Powierzchnia w km<sup>2</sup></b>	<b>% powierzchni gminy</b>
Obszar 3. Siepraw Centrum	573	6,67%	0,68	2,15%
Obszar 4. Siepraw Północ	565	6,58%	0,79	2,47%
Obszar 9. Zakliczyn Zachód	1087	12,66%	0,98	3,08%
<b>RAZEM OBSZAR REWITALIZACJI</b>	<b>2225</b>	<b>25,91%</b>	<b>2,45</b>	<b>7,68%</b>

Źródło: *Diagnoza i delimitacja obszaru zdegradowanego i obszaru rewitalizacji*

Pełna analiza jednostek urbanistycznych wyznaczonych na terenie gminy Siepraw wraz z metodologią przeprowadzenia badania i wykorzystanymi danymi znajduje się w dokumencie „Diagnoza i delimitacja obszaru zdegradowanego i obszaru rewitalizacji”.

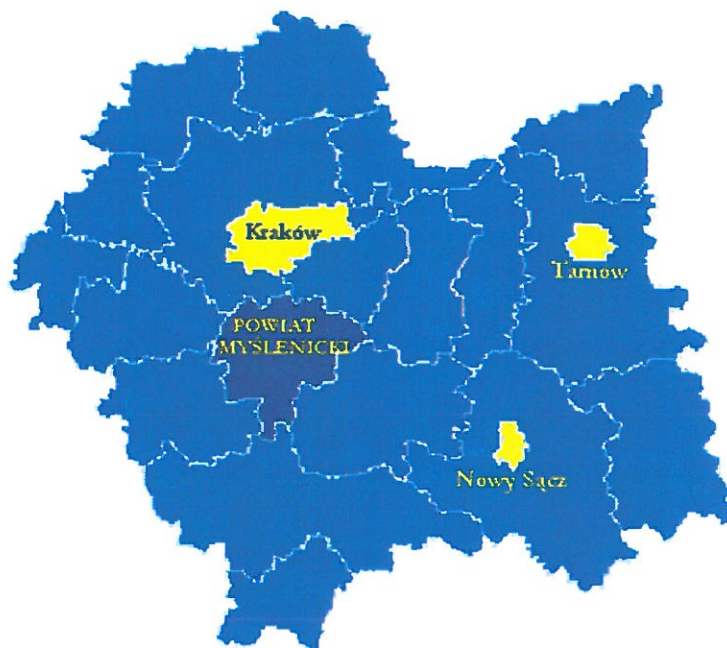
Po przeprowadzonej procedurze wyznaczenia obszaru zdegradowanego i obszaru rewitalizacji, Rada Gminy Siepraw drogą uchwały przyjęła zidentyfikowany obszar zdegradowany i obszar rewitalizacji, dzięki czemu możliwe jest objęcie wyznaczonego obszaru procesem rewitalizacji.



## 1. Identyfikacja obszaru rewitalizacji

Gmina Siepraw, na terenie której położony jest obszar rewitalizacji objęty niniejszym planem to gmina położona w północnej części powiatu myślenickiego. Powiat myślenicki usytuowany jest w południowej części województwa małopolskiego. Sąsiaduje z powiatami krakowskim, wielickim, bocheńskim, limanowskim, nowotarskim, suskim. Większość obszaru powiatu myślenickiego leży w dolinie Raby, otoczonej górami Beskidu Średniego i Wyspowego, a północną jego część stanowią wzniesienia Pogórza Wielickiego oraz Dolina Skawinki.

**Rysunek 1. Schematyczna mapa województwa małopolskiego**



*Źródło: Opracowanie własne na podstawie źródeł internetowych*

Powierzchnia powiatu myślenickiego to 673 km<sup>2</sup>, co stanowi 4,4% powierzchni województwa. W skład powiatu myślenickiego wchodzi 9 gmin: Myślenice, Dobczyce, Sułkowice (gminy miejsko-wiejskie) oraz Lubień, Pcim, Raciechowice, Siepraw, Tokarnia i Wiśniowa (gminy wiejskie).



Rysunek 2. Mapa powiatu myślenickiego



Źródło: [www.myslenicki.pl](http://www.myslenicki.pl) – portal Powiatu Myślenickiego

Gmina Siepraw jest położona w północnej części powiatu myślenickiego. Na jej obszarze znajduje się Zbiornik Dobczycki – zbiornik zaporowy, utworzony w 1986 roku poprzez spiętrzenie wód Raby. Pełni on funkcję zbiornika retencyjnego oraz rezerwuaru wody pitnej (między innymi dla Krakowa). Z obszaru gminy bezpośrednio nad Zbiornikiem położone są miejscowości Czechówka i Zakliczyn. Ze względu na istniejące ujęcie wody pitnej, dostęp do zbiornika jest zablokowany z przyczyn sanitarnych, jednak trwają prace nad możliwością jego wykorzystania do celów rekreacyjnych.

Gmina Siepraw wchodzi w skład Aglomeracji Krakowskiej – obszaru tworzonego przez miasto Kraków i otaczające go jednostki samorządu terytorialnego, cechującego się dużym poziomem urbanizacji, ze szczególnie wyróżniającą się dynamiką rozwoju stref podmiejskich Krakowa oraz dużą zależnością poszczególnych jednostek od miasta centralnego. W ramach obszaru zaczynają działać wspólne rozwiązania sieciowe elementów infrastruktury technicznej, integrują się lokalne gospodarki i rynki pracy, Kraków odgrywa wiodącą rolę gospodarczą, społeczną, przestrzenną z wyraźnie zaznaczającą się zależnością pozostałych jednostek od jego funkcjonowania.





Położenie gminy należy do jej atutów i sprawia, iż jest ona atrakcyjna dla mieszkańców. Zgodnie z danymi Banku Danych Lokalnych GUS, w 2015 roku na terenie gminy mieszkało 8 635 osób (stan na 31.12). W badanym 10-letnim okresie, obejmującym lata 2006-2015, liczba mieszkańców gminy wzrosła o 791 osób (10,01%).

Duży wpływ na kształtowanie się liczby ludności gminy Siepraw ma bliskość Krakowa, która czyni obszar gminy atrakcyjnym miejscem zamieszkania, dobrze skomunikowanym z głównym ośrodkiem miejskim regionu. Szczególnie korzystne trendy demograficzne zaczęły charakteryzować obszar gminy wraz z pojawieniem się zjawiska przenoszenia się ludności z dużych miast do ich stref podmiejskich. Wielu mieszkańców Krakowa zdecydowało się na zamieszkanie na terenie sąsiadujących z miastem gmin, przy czym Kraków pozostał dla nich miejscem pracy, nauki, prowadzenia działalności.

Z uwagi na położenie w bezpośrednim sąsiedztwie Krakowa, obszar gminy traci typowo wiejskie funkcje (np. rolniczą) na rzecz funkcji podmiejskich (osiedla mieszkaniowe) oraz miejskich (rozwój działalności gospodarczej i inwestycji ukierunkowanych na rynek krakowski). Systematyczny wzrost liczby ludności gminy sprawia, iż na przedmiotowym obszarze wzrasta zapotrzebowanie na infrastrukturę techniczną i społeczną.

Procesy demograficzne i społeczne zachodzące na obszarze gminy, powiązane z bliskością Krakowa i dużą liczbą ludności napływowej sprawiają, iż na terenie gminy odczuwalne są negatywne skutki rozwoju gminy jako funkcjonalnego obszaru podmiejskiego Krakowa. Dla części mieszkańców gmina stanowi jedynie miejsce zamieszkania, natomiast pracują się, uczą, prowadzą działalność i korzystają z oferty edukacyjnej i kulturalnej na terenie Krakowa. Istnieje problem z włączeniem takich mieszkańców w życie lokalnej społeczności i ich integracji z pozostałymi mieszkańcami.

Obszar rewitalizacji został wyznaczony w toku przeprowadzonej diagnozy stanu obecnego gminy Siepraw, mającej na celu identyfikację miejsc koncentracji problemów społecznych oraz jednoczesnego wystąpienia co najmniej jednego negatywnego zjawiska gospodarczego, przestrzenno-funkcjonalnego, środowiskowego, technicznego. Przed dokonaniem diagnozy, gmina Siepraw została podzielona na jednostki urbanistyczne - obszary spójne, dające się wyodrębnić jako pewne całości pod względem społecznym, morfologicznym, funkcjonalnym i przestrzennym. Cechą charakterystyczną jednostek urbanistycznych jest fakt,



iz obejmują one wyłącznie obszary zamieszkałe. Dzięki temu w ich skład wchodziły tereny, których główną cechą jest koncentracja zabudowy mieszkaniowej jako podstawowej formy użytkowania. Dzięki objęciu podziałem na jednostki urbanistyczne wyłącznie obszarów zamieszkałych, unika się prowadzenia diagnozy dla obszarów użytkowanych w inny sposób, gdzie funkcja mieszkaniowa ma dużo mniejsze znaczenie lub nie występuje w ogóle (np. lasy, pola), w związku z czym nie występują w nich zjawiska społeczne. Z uwagi na fakt, iż rewitalizacja ma przede wszystkim służyć społeczności nią objętej, wyznaczanie jednostek urbanistycznych jako obszarów zamieszkałych pozwala na skupienie się na obszarach w których zachodzą procesy społeczne. Metoda prowadzenia diagnozy w oparciu o jednostki urbanistyczne jest w pełni zgodna z zapisami Ustawy o rewitalizacji, która wskazuje, iż obszar zdegradowany (na bazie którego wyznacza się obszar rewitalizacji) jest to obszar znajdujący się w stanie kryzysowym z powodu koncentracji negatywnych zjawisk społecznych, w szczególności bezrobocia, ubóstwa, przestępczości, niskiego poziomu edukacji lub kapitału społecznego, a także niewystarczającego poziomu uczestnictwa w życiu publicznym i kulturalnym. Wyznaczono 10 następujących jednostek urbanistycznych:

**Tabela 3. Podział gminy Siepraw na jednostki urbanistyczne**

LP.	Nazwa obszaru	Liczba ludności	% całości ludności gminy	Powierzchnia w km <sup>2</sup>	% powierzchni gminy
1.	<b>Siepraw Zachód I</b>	1018	11,86%	0,99	3,10%
	Ulice: Cicha, Dobra (nry nieparzyste od 81 do końca i parzyste od 46 do końca), Graniczna, Jabłoniowa, Jagodowa, Krajobrazowa, Krakowska (nry nieparzyste od 27 do końca i parzyste od 24 do końca), Kręta, Królewska (nry nieparzyste od 41 do końca i parzyste od 24 do końca), Mostowa, Na Wzgórzu, Parkowa, Rajska, Smyków, Zachodnia.				
2.	<b>Siepraw Zachód II</b>	496	5,78%	0,68	2,15%
	Ulice: Boczna, Dobra (nry nieparzyste od 1-79 i parzyste od 2-24), Jana Pawła II (wszystkie nr od 1-18), Krakowska (nry nieparzyste od 1-25 i parzyste od 2-22), Królewska (nry nieparzyste od 1-39				





	i parzyste od 2-22), Kwiatowa, Lipowa, Młyńska, Przemysłowa, Uroczą.				
3.	<b>Siepraw Centrum</b>				
	Ulice: Akacyjowa, Jana Pawła II (wszystkie nry od 19 do końca), Kawęciny, Modrzewiowa nr 1, Myśliwska (nry nieparzyste od 111 do końca i nry parzyste od 146 do końca), Na Grobli (wszystkie nry od 1-12), Ogrodowa, Prosta, Stawowa, Wielicka, Zielona (nry nieparzyste od 1-13 i nry parzyste od 2-6).	573	6,67%	0,68	2,15%
4.	<b>Siepraw Północ</b>				
	Ulice: Górską, Jasną, Ks. J. Przytockiego, Myśliwska (nry nieparzyste od 1-109 i nry parzyste od 2-144), Polną, Św. Marcina, Św. Michała Archanioła, Zagórze, Zieloną (nry nieparzyste od 15 do końca i nry parzyste od 8 do końca).	565	6,58%	0,79	2,47%
5.	<b>Siepraw - Łyczanka</b>				
	Ulice: Siepraw: Azaliowa, Dębowa, Długa, Galicyjska, Modrzewiowa (wszystkie nry od 2 do końca), Różana, Staropolska, Wesoła. Łyczanka: Dębowa, Długa, Dojazdowa, Dworska, Górską, Jana Pawła II, Leśną, Modrzewiowa, Myśliwska, Ogrodowa, Polną, Sosnową, Wąską, Za Potok, Zarzeczce.	1153	13,43%	1,27	3,97%
6.	<b>Siepraw Południe</b>				
	Ulice: Anieli Salawy, Biskupia, Brzeg, Brzozowa, Bukowa, Gajowa, Kalinowa, Myślenicka, Na Grobli (wszystkie nry od 13 do końca), Pogodna, Słowiańska, Topolowa, Wiśnicz, Wrzosowa, Za Górą, Zacisze, Zakątek, Zarusinki.	1475	17,18%	1,55	4,86%
7.	<b>Czechówka Zachód</b>				
	Ulice: Akacyjowa, Jordana, Kolonia, Łąkowa, Prosta, Spacerowa, Spokojna, Szkolna (wszystkie nry od 1-84), Wielicka, Wspólna, Zarusinki.	620	7,22%	0,74	2,33%





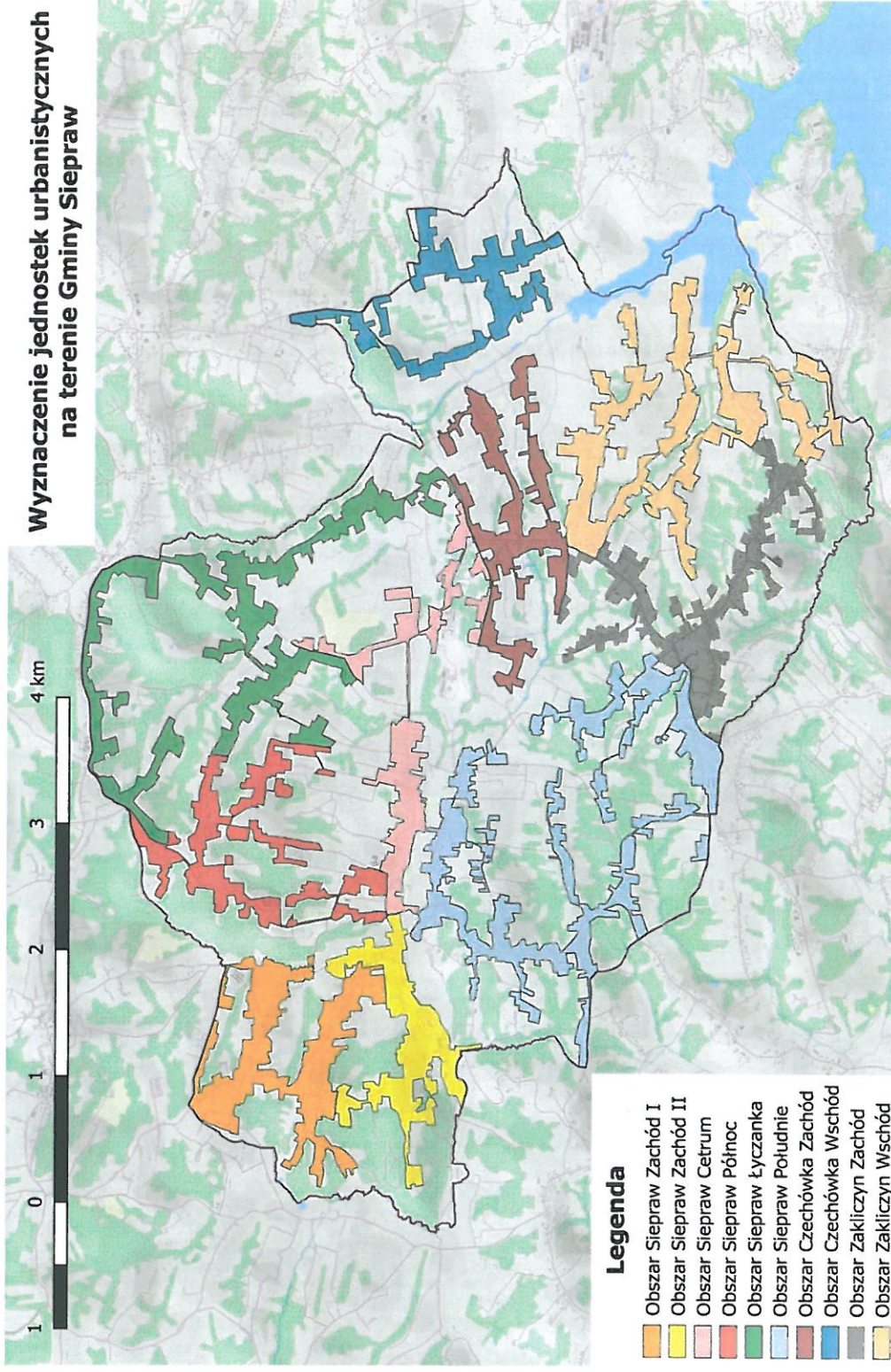
8.	<b>Czechówka Wschód</b>	552	6,43%	0,63	1,96%
	Ulice: Dobczycka, Kamieniec, Krótka, Słoneczna, Szkolna (wszystkie nry od 85 do końca).				
9.	<b>Zakliczyn Zachód</b>	1087	12,66%	0,98	3,08%
	Ulice: Cichy Kącik, Czarny Las, Czerwona Góra, Kamionka (nry nieparzyste od 1-153 i nry parzyste od 2-234), Kasztanowa (nry nieparzyste od 1-27 i nry parzyste od 2-20), Myślenicka, Podgórska (nry nieparzyste od 1-53 i nry parzyste od 2-44), Św. Floriana, W. Iwaskiewicza (nry nieparzyste od 1-85 i nry parzyste od 2-96), Widokowa, Wspólna, Zarusinki.				
10.	<b>Zakliczyn Wschód</b>	1047	12,19%	1,31	4,11%
	Ulice: Biezanów, Jodłowa, Jordana, Kamionka (nry nieparzyste od 155 do końca i nry parzyste od 236 do końca), Kasztanowa (nry nieparzyste od 29 do końca i nry parzyste od 22 do końca), Kościelna, Ks. W. Brandysiewicza, Nad Zalewem, Pakuz, Podgórska (nry nieparzyste od 55 do końca i nr parzyste od 46 do końca), Podlesie, Starowiejska, Stroma, W. Iwaskiewicza (nry nieparzyste od 87 do końca i nr parzyste od 98 do końca), Zadziele, Zagrody.				

Źródło: Diagnoza i delimitacja obszaru zdegradowanego i obszaru rewitalizacji

Jednostką urbanistyczną największą zarówno pod względem liczby ludności, jak i powierzchni jest obszar Siepraw Południe. Mieszka w nim 1 475 osób, co stanowi 17,18 % mieszkańców gminy. Jego powierzchnia liczy 1,5528 km<sup>2</sup> (4,86 % powierzchni gminy).



Rysunek 3. Podział Gminy Siepraw na jednostki urbanistyczne



Źródło: Diagnoza i delimitacja obszaru zdegradowanego i obszaru rewitalizacji

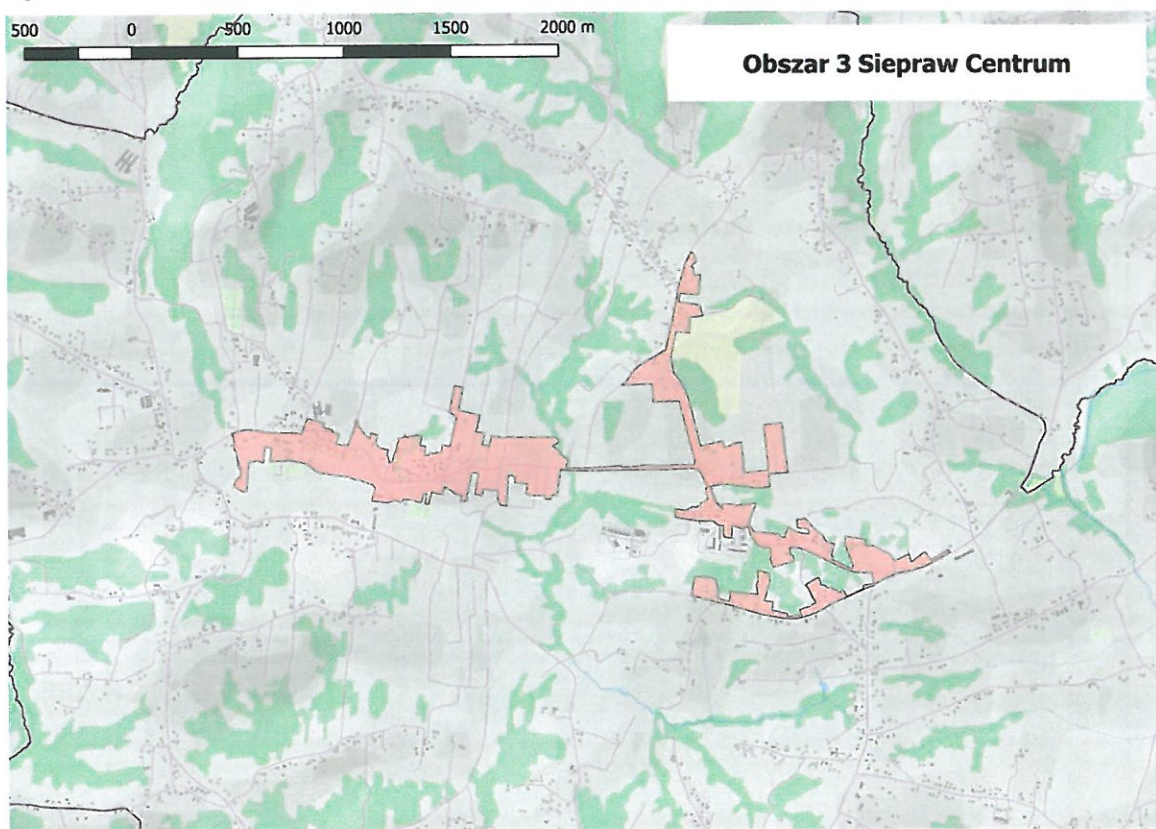




Pełna metodologia wyznaczenia obszaru zdegradowanego i obszaru rewitalizacji została opisana w dokumencie pn. „Diagnoza i delimitacja obszaru zdegradowanego i obszaru rewitalizacji”, który był załącznikiem do uchwały o wyznaczeniu obszaru zdegradowanego i obszaru rewitalizacji.

Obszar Siepraw Centrum stanowi administracyjne centrum gminy Siepraw, w jego obrębie znajduje się Urząd Gminy Siepraw. Ponadto, na jego terenie funkcjonują gminne instytucje: Gminny Ośrodek Pomocy Społecznej, Gminny Ośrodek Kultury i Sportu, Biblioteka Publiczna. Otoczenie obszaru pełni także ważną, ponadlokalną funkcję turystyczno-rekreacyjną. W sąsiedztwie Urzędu (poza granicami obszaru) znajduje się kompleks sportowo-wypoczynkowy Siepraw Ski. Poza pełnieniem funkcji mieszkaniowej i administracyjnej, obszar cechuje się także pewną koncentracją funkcji gospodarczych, w jego obrębie działalność prowadzą przedsiębiorstwa handlowo-usługowe.

**Rysunek 4. Siepraw Centrum**

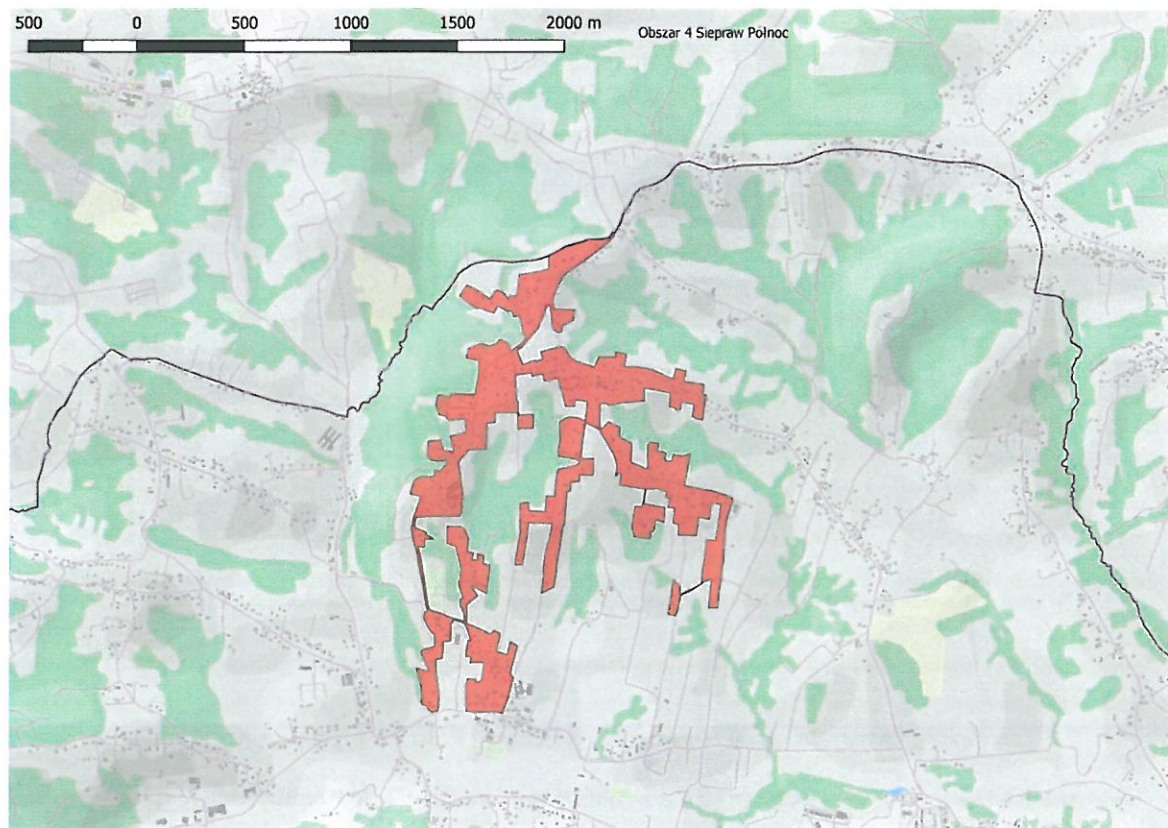


Źródło: *Diagnoza i delimitacja obszaru zdegradowanego i obszaru rewitalizacji*



Obszar Siepraw Północ obejmuje północną część miejscowości Siepraw. Jest to obszar pełniący funkcję mieszkaniową, z dominującą zabudową jednorodzinną. W jego obrębie znajdują się obiekty użyteczności publicznej o charakterze edukacyjnym: Publiczne Gimnazjum w Sieprawiu, Szkoła Podstawowa w Sieprawiu oraz hala sportowa. Na terenie jednostki usytuowane jest także Sanktuarium bł. Anieli Salawy, które jest miejscem kultu religijnego oraz celem pielgrzymek. Jednostka cechuje się także stosunkowo dużą liczbą przedsiębiorstw.

**Rysunek 5. Siepraw Północ**



*Źródło: Diagnoza i delimitacja obszaru zdegradowanego i obszaru rewitalizacji*

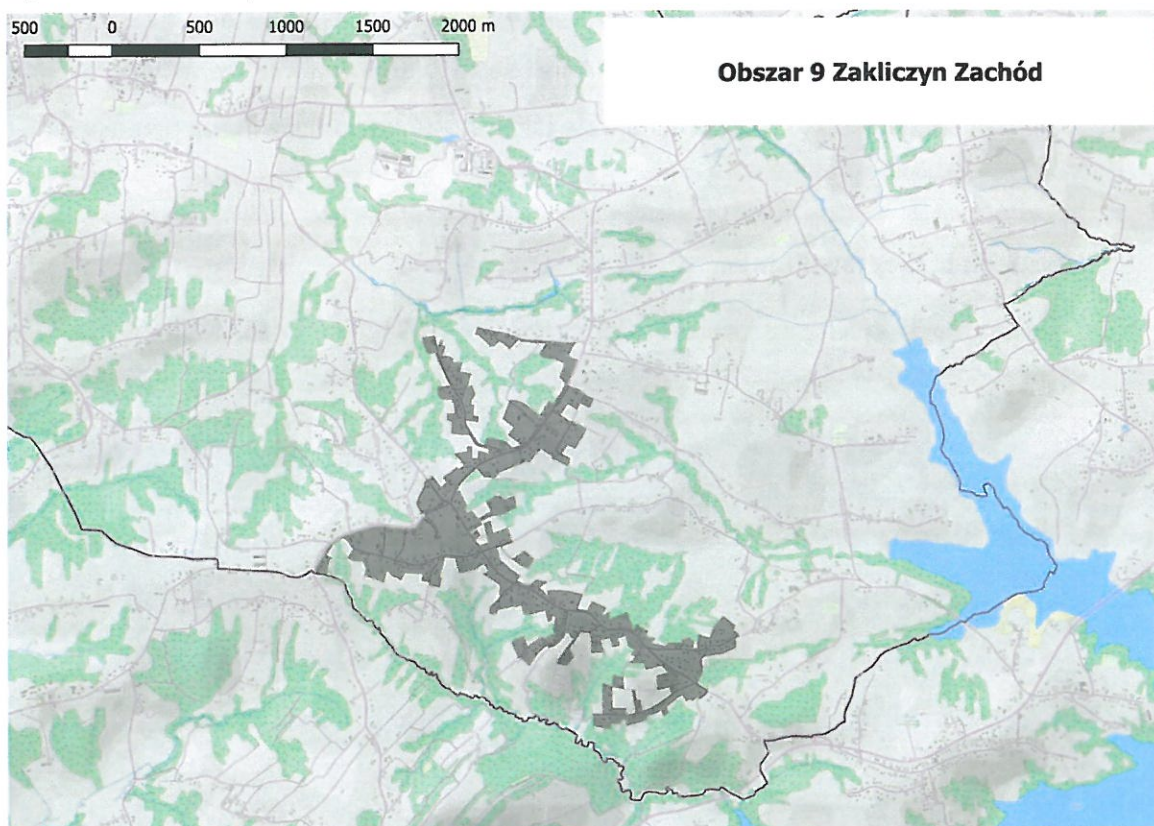
Obszar Zakliczyn Zachód obejmuje tereny koncentracji zabudowy zachodniej części miejscowości Zakliczyn. Jest to obszar położony w południowej części gminy, z dominującą funkcją mieszkaniową i zabudową jednorodzinną. Zabudowa o stosunkowo dużej gęstości skupia się wzdłuż kilku ulic, cechujących się dosyć dużą regularnością. Główną osią





komunikacyjną i miejscem największego skupienia budynków są ulice Zarusinki i Kamionka, stanowiące jeden ciąg komunikacyjny, wchodzący w skład drogi powiatowej nr K1948.

**Rysunek 6. Zakliczyn Zachód**

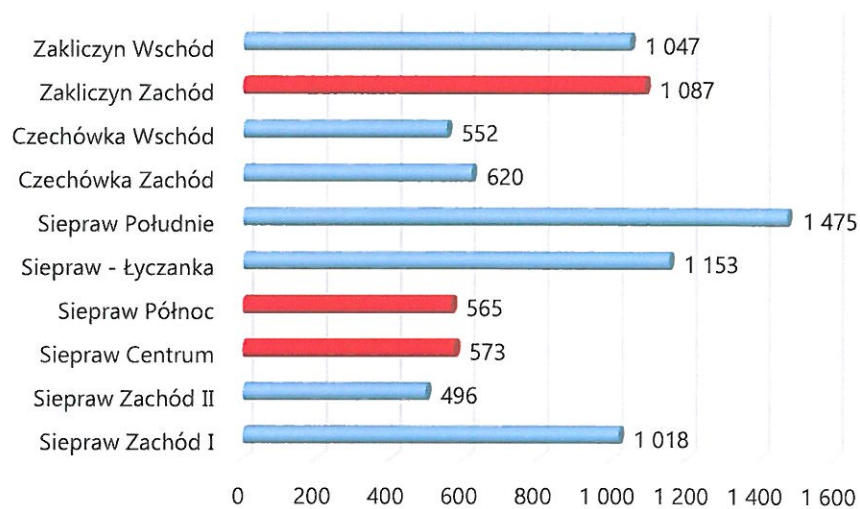


*Źródło: Diagnoza i delimitacja obszaru zdegradowanego i obszaru rewitalizacji*

Podobszary Siepraw Centrum, Siepraw Północ i Zakliczyn Zachód tworzą obszar rewitalizacji. Łącznie, liczy on 2 225 mieszkańców (25,91 % mieszkańców gminy) oraz zajmuje 2,45 km<sup>2</sup> powierzchni (7,68% powierzchni gminy). Największym pod względem liczby ludności podobszarem obszaru rewitalizacji jest obszar Zakliczyn Zachód, najmniejszym – Siepraw Północ.



**Rysunek 7. Liczba ludności w jednostkach urbanistycznych gminy Siepraw w 2015 roku**



Źródło: Dane Urzędu Gminy Siepraw





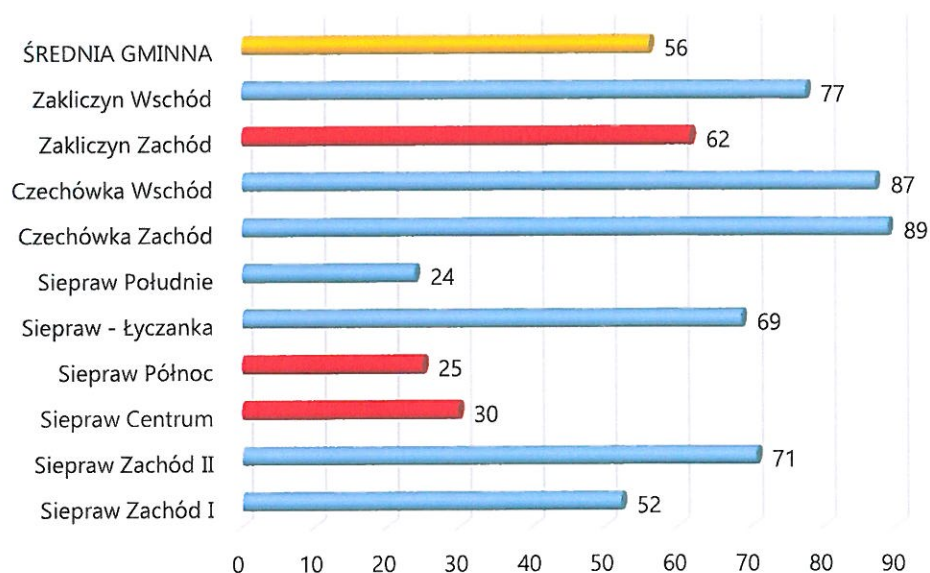
## 2. Szczegółowa diagnoza obszaru rewitalizacji

### 2.1. Analiza zjawisk negatywnych – analiza ilościowa

#### SFERA SPOŁECZNA

Zgodnie z danymi Gminnego Ośrodka Pomocy Społecznej, w 2015 roku trzy podobszary obszaru rewitalizacji nie należały do jednostek o najwyższym stopniu korzystania z zasiłków pomocy społecznej przez mieszkańców. W przeliczeniu na 1000 mieszkańców, podobszary Siepraw Północ i Siepraw Centrum należały do jednostek o najwyższej wartości wskaźnika. Jedynie podobszar Zakliczyn Zachód cechował się wyższą wartością wskaźnika od średniej gminnej.

**Wykres 1. Liczba osób korzystających z zasiłków pomocy społecznej na 1000 mieszkańców w 2015 roku**

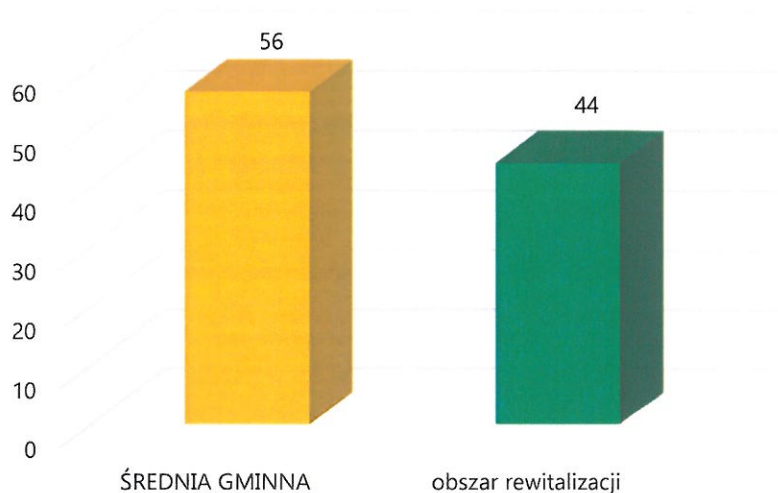


Źródło: Dane Gminnego Ośrodka Pomocy Społecznej

Łącznie, na obszarze rewitalizacji wskaźnik przyjmował wartość 44 osoby na 1000 mieszkańców i był niższy od średniej gminnej.



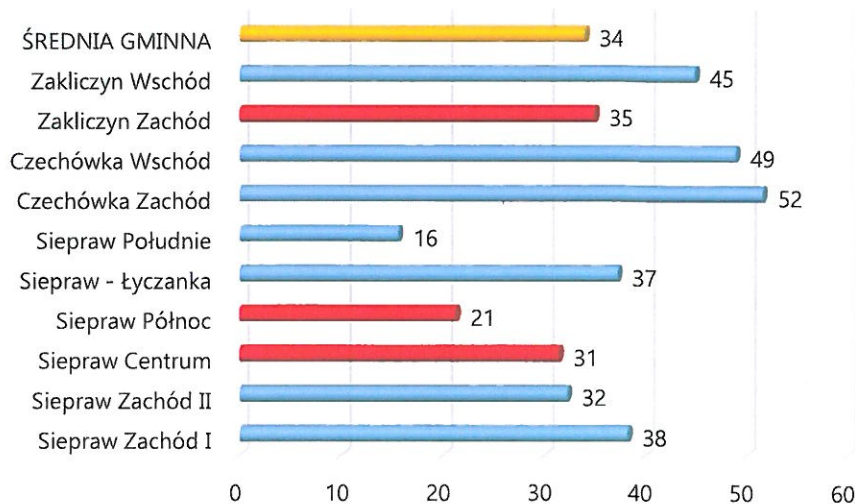
**Wykres 2. Liczba osób korzystających z zasiłków pomocy społecznej na 1000 mieszkańców w 2015 roku – porównanie obszaru rewitalizacji i średniej gminnej**



Źródło: Dane Gminnego Ośrodka Pomocy Społecznej

Gminny Ośrodek Pomocy Społecznej oferuje różnorodne zasiłki na rzecz ludności, z czego część to zasiłki celowe i okresowe. Z tego względu zdecydowano się także na zbadanie wskaźnika dotyczącego ubóstwa (kryterium braku osiągnięcia pewnego progu dochodu na osobę), który jest bezpośrednio powiązany ze złą sytuacją materialną osób nim objętych i obniżoną jakością życia.

**Wykres 3. Liczba osób dotkniętych zjawiskiem ubóstwa na 1000 mieszkańców w 2015 roku**



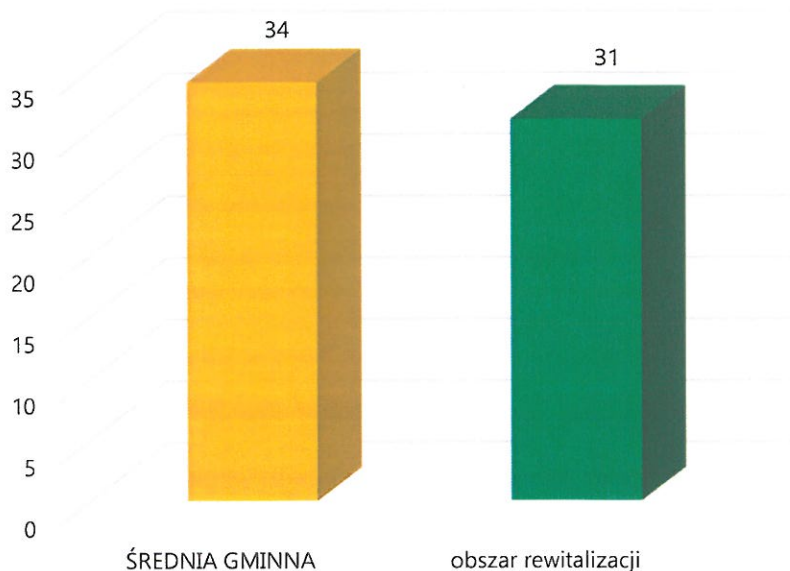
Źródło: Dane Gminnego Ośrodka Pomocy Społecznej



Podobszary Siepraw Centrum oraz Zakliczyn Zachód cechowały się wartością wskaźnika zbliżoną do średniej gminnej. Znacznie poniżej średniej kształtował się wskaźnik dla podobszaru Siepraw Północ.

Obszar rewitalizacji cechował się niższą łączną wartością wskaźnika od średniej gminnej.

**Wykres 4. Liczba osób dotkniętych zjawiskiem ubóstwa na 1000 mieszkańców w 2015 roku - porównanie obszaru rewitalizacji i średniej gminnej**



Źródło: Dane Gminnego Ośrodka Pomocy Społecznej

Powyższe dane wskazują, iż obszar rewitalizacji jest miejscem, w którym występują problemy związane z ubóstwem, jednak nie cechuje się on ich szczególną koncentracją w porównaniu do całej gminy. Najbardziej negatywnie ocenić można podobszar Zakliczyn Zachód, w którym średnia gminna została przekroczona przy obu badanych wskaźnikach.

Kolejnym badanym zjawiskiem jest zjawisko bezrobocia. Podobnie jak w przypadku wskaźników dotyczących ubóstwa, by możliwe było wymierne porównanie skali zjawiska, wskaźniki dotyczące bezrobocia zaprezentowano w ujęciu na 1000 mieszkańców. W celu pełniejszego zobrazowania specyfiki zjawiska, poza porównaniem liczby bezrobotnych ogółem, zbadano także kształtowanie się liczby bezrobotnych w szczególnej sytuacji: do 30 roku życia oraz powyżej 50 roku życia.

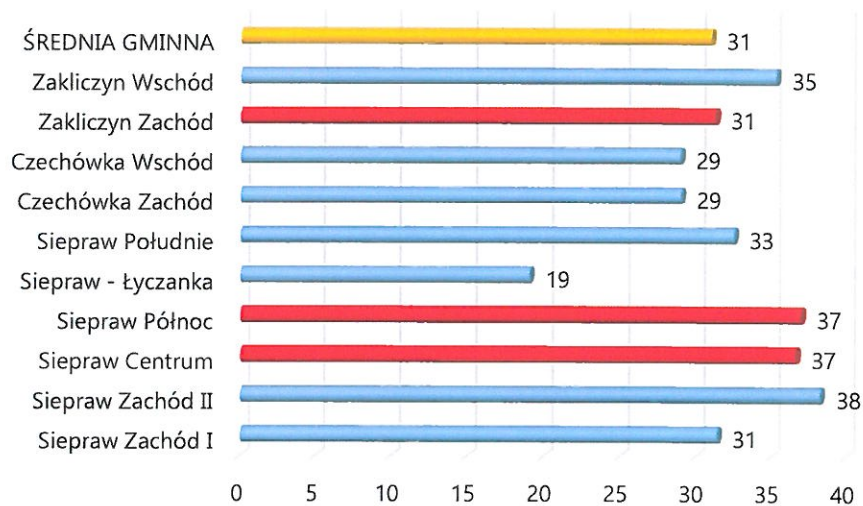




Dane pozyskane z Powiatowego Urzędu Pracy wskazują, iż podobszary Siepraw Centrum, Siepraw Północ i Zakliczyn Zachód należą do jednostek o najwyższej liczbie bezrobotnych na 1000 mieszkańców. Wskaźnik dla podobszarów obszaru rewitalizacji przyjmował wartości większe od średniej dla gminy.

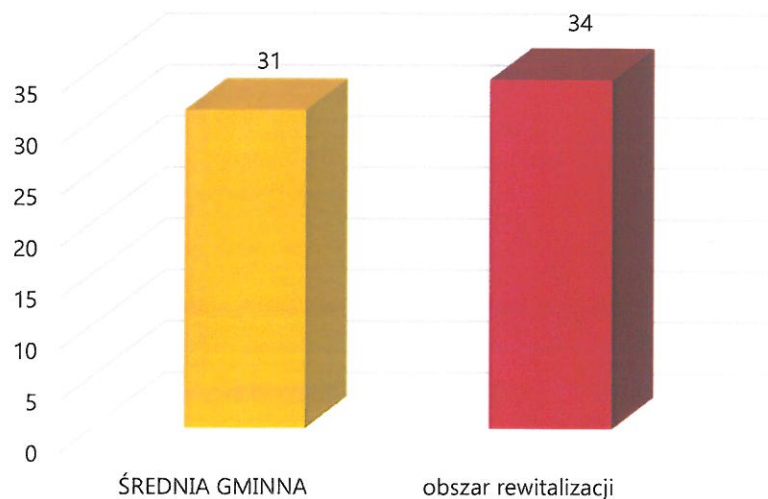
Większa od średniej gminnej była także łączna wartość wskaźnika dla obszaru rewitalizacji.

**Wykres 5. Liczba bezrobotnych na 1000 mieszkańców w 2015 roku**



Źródło: Dane Powiatowego Urzędu Pracy

**Wykres 6. Liczba bezrobotnych na 1000 mieszkańców w 2015 roku - porównanie obszaru rewitalizacji i średniej gminnej**

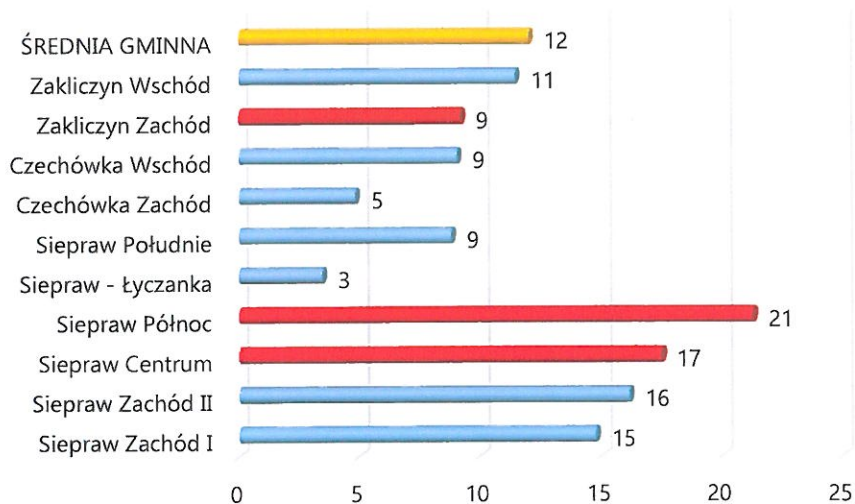


Źródło: Dane Powiatowego Urzędu Pracy



Podobszary Siepraw Centrum oraz Siepraw Północ posiadają najwyższe wskaźniki pod względem kształtowania się liczby bezrobotnych w szczególnej sytuacji: do 30 roku życia. Jedynie podobszar Zakliczyn Zachód pod tym kątem prezentuje się korzystnie na tle gminy.

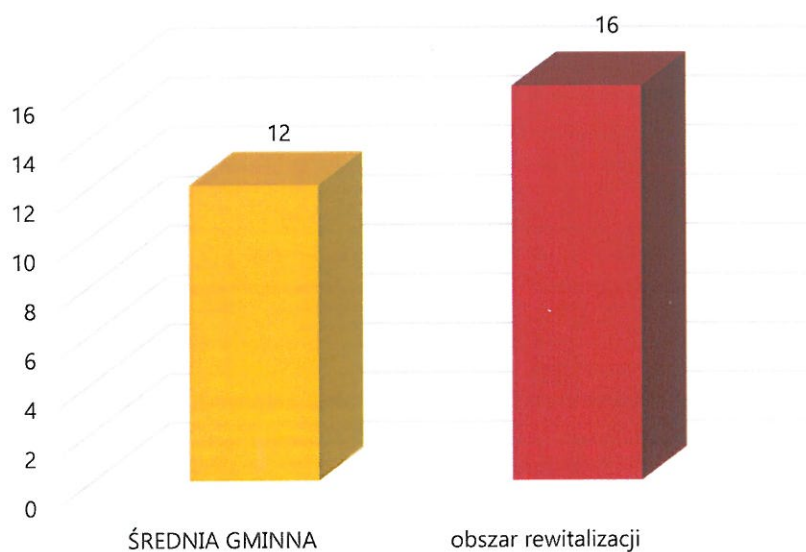
**Wykres 7. Liczba bezrobotnych poniżej 30 roku życia na 1000 mieszkańców w 2015 roku**



Źródło: Dane Powiatowego Urzędu Pracy

Wyższa jest także wartość wskaźnika łącznie dla obszaru rewitalizacji.

**Wykres 8. Liczba bezrobotnych poniżej 30 roku życia na 1000 mieszkańców w 2015 roku - porównanie obszaru rewitalizacji i średniej gminnej**

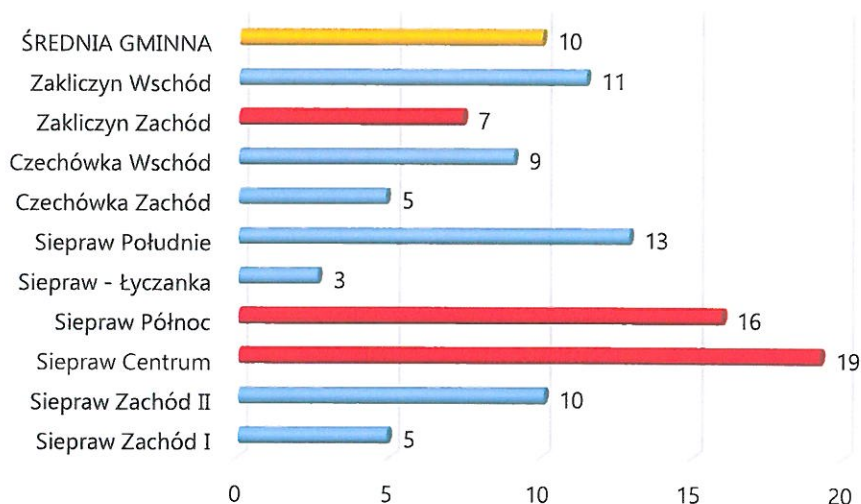


Źródło: Dane Powiatowego Urzędu Pracy



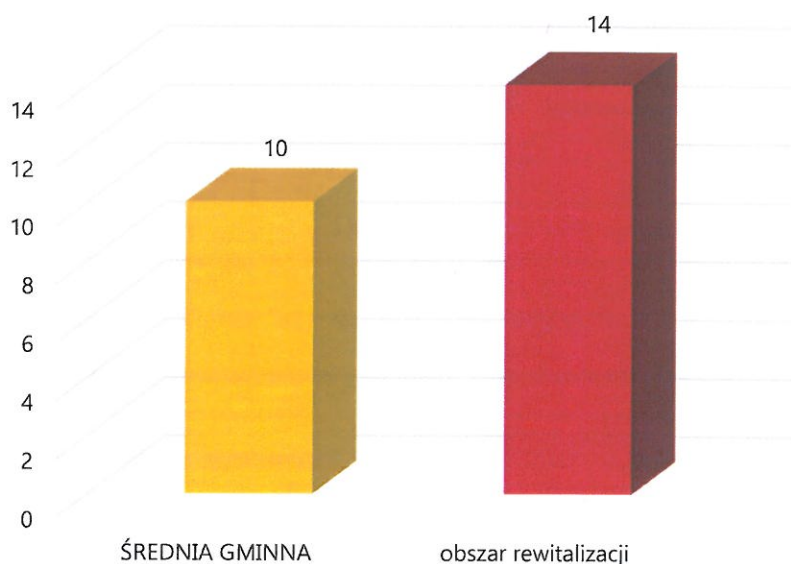
Podobnie kształtuje się wartość wskaźnika liczba osób bezrobotnych powyżej 50 roku życia na 1000 mieszkańców – dla podobszarów Siepraw Centrum i Siepraw Północ wskaźnik przyjmuje najwyższe wartości, korzystniej prezentuje się podobszar Zakliczyn Zachód. Także średnia dla obszaru rewitalizacji jest wyższa od średniej gminnej.

**Wykres 9. Liczba bezrobotnych powyżej 50 roku życia na 1000 mieszkańców w 2015 roku**



Źródło: Dane Powiatowego Urzędu Pracy

**Wykres 10. Liczba bezrobotnych powyżej 50 roku życia na 1000 mieszkańców w 2015 roku - porównanie obszaru rewitalizacji i średniej gminnej**



Źródło: Dane Powiatowego Urzędu Pracy



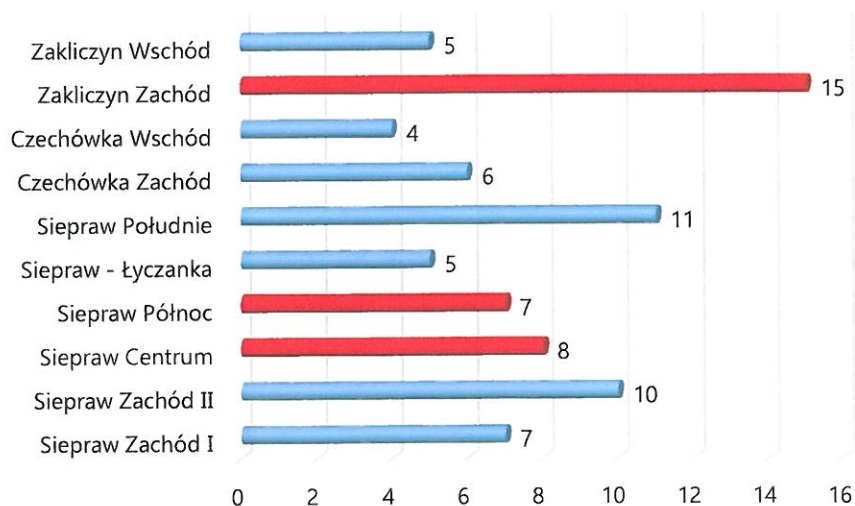




Dane pozyskane z Powiatowego Urzędu Pracy wskazują na to, iż na obszarze rewitalizacji, szczególnie w podobszarach Siepraw Północ i Siepraw Centrum, koncentrują się problemy związane z wyższym, niż na obszarze gminy, poziomem bezrobocia. W szczególności obszar rewitalizacji cechuje się występowaniem wyższego bezrobocia wśród osób młodych, do 30 roku życia oraz wśród mieszkańców, którzy przekroczyli wiek 50 lat.

Ustawa o rewitalizacji do głównych problemów sfery społecznej zalicza wysoki poziom przestępczości na danym obszarze. Przestępczość zmniejsza poczucie bezpieczeństwa mieszkańców, obniża jakość życia, wpływa negatywnie na integrację lokalnej społeczności. Badanie poziomu przestępczości na terenie gminy Siepraw oparto o dane pozyskane z Komisariatu Policji.

#### Wykres 11. Liczba przestępstw w 2015 roku



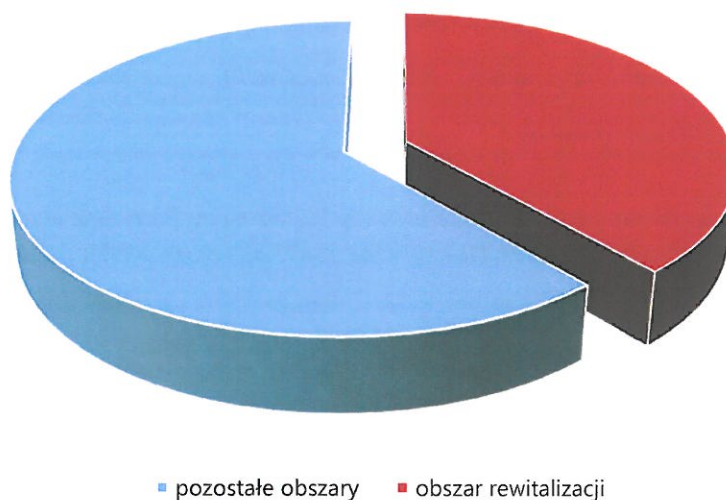
Źródło: Dane Policji

Najwięcej przestępstw odnotowano na terenie podobszaru Zakliczyn Zachód. Podobszary Siepraw Centrum oraz Siepraw Północ cechowały się mniejszą liczbą przestępstw, choć nie były jednostkami z najniższą ich liczbą.

Łącznie, na obszarze rewitalizacji popełniono 30 przestępstw, co stanowiło 38,5 % wszystkich przestępstw popełnionych na obszarze gminy.



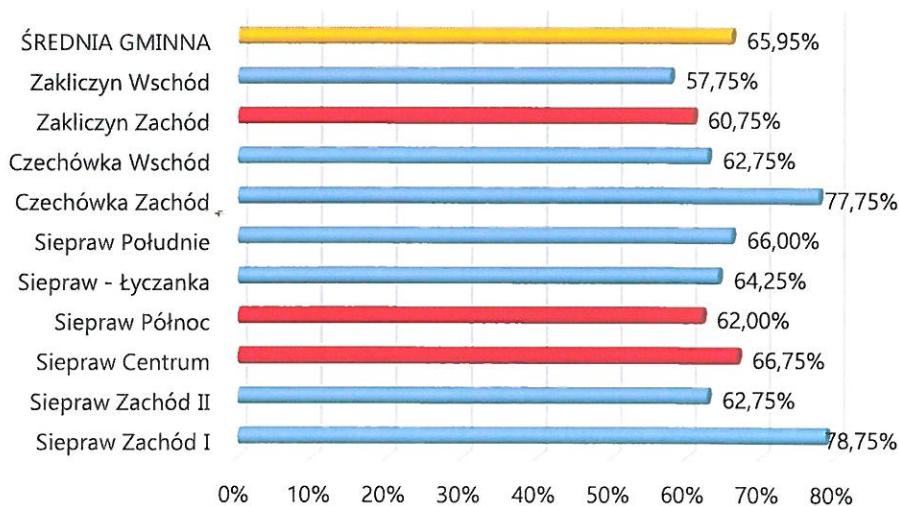
**Wykres 12. Liczba przestępstw w obszarze rewitalizacji i pozostałych obszarach gminy w 2015 roku**



Źródło: Dane Policji

Zgodnie z zapisami Ustawy o rewitalizacji zbadano także poziom edukacji w poszczególnych jednostkach urbanistycznych gminy Siepraw. Do wymiernego porównania poziomu edukacji posłużono się wskaźnikiem odwołującym się do wyników sprawdzianu szóstoklasistów z języka polskiego i matematyki w roku szkolnym 2015/2016.

**Wykres 13. Wyniki sprawdzianu szóstoklasistów z języka polskiego i matematyki w roku szkolnym 2015/2016**



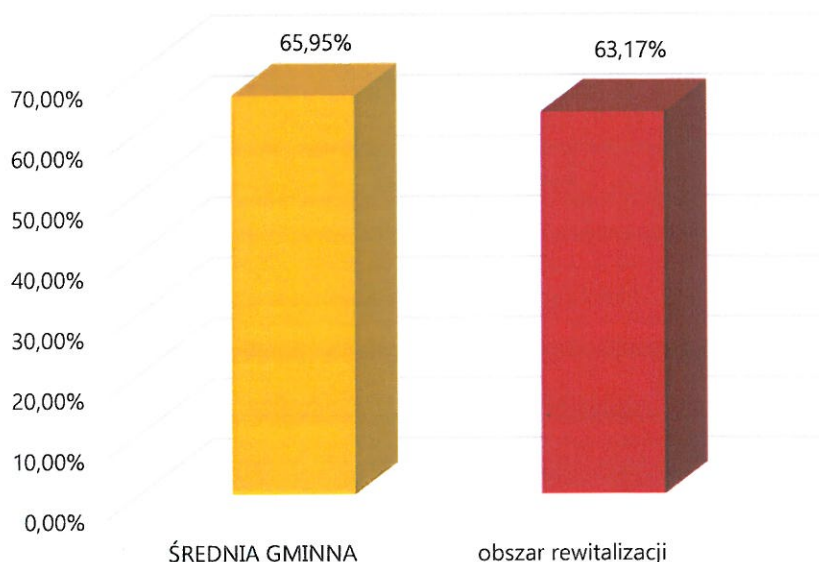
Źródło: Dane gminnych szkół



Podobszar Zakliczyn Zachód należał do jednostek o najniższej wartości wskaźnika. Podobnie jak podobszar Siepraw Północ cechował się niższym wynikiem od średniej gminnej. Tylko w podobszarze Siepraw Centrum odnotowano wyższą ocenę od średniej gminnej.

Całość obszaru rewitalizacji także cechowała się niższym procentowym wynikiem egzaminu od średniej gminnej.

**Wykres 14. Wyniki sprawdzianu szóstoklasistów z języka polskiego i matematyki w roku szkolnym 2015/2016 - porównanie obszaru rewitalizacji i średniej gminnej**



*Źródło: Dane gminnych szkół*

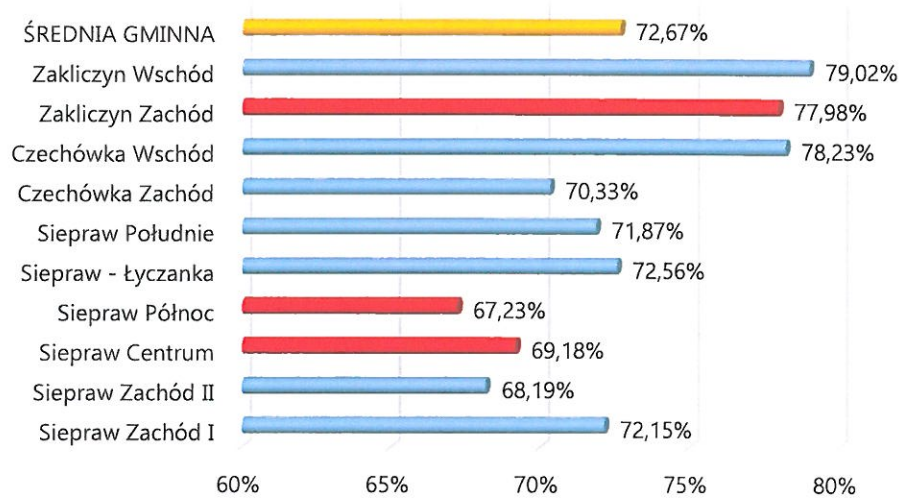
Istotnym zjawiskiem sfery społecznej, do zbadania którego obliguje Ustawa o rewitalizacji jest uczestnictwo w życiu publicznym. Podstawowym miernikiem poziomu uczestnictwa w życiu publicznym jest frekwencja wyborcza. Na potrzeby diagnozy wykorzystano frekwencję z wyborów prezydenckich w 2015 roku (I tura). Uczestnictwo w wyborach świadczy o chęci wzięcia odpowiedzialności i działania na rzecz spraw publicznych oraz zaangażowaniu w życie społeczne.

Podobszary Siepraw Centrum i Siepraw Północ cechują się wyraźnie niższą frekwencją wyborczą od średniej dla gminy. Korzystnie natomiast prezentuje się podobszar Zakliczyn Zachód, w którym frekwencja należy do najwyższych w gminie.





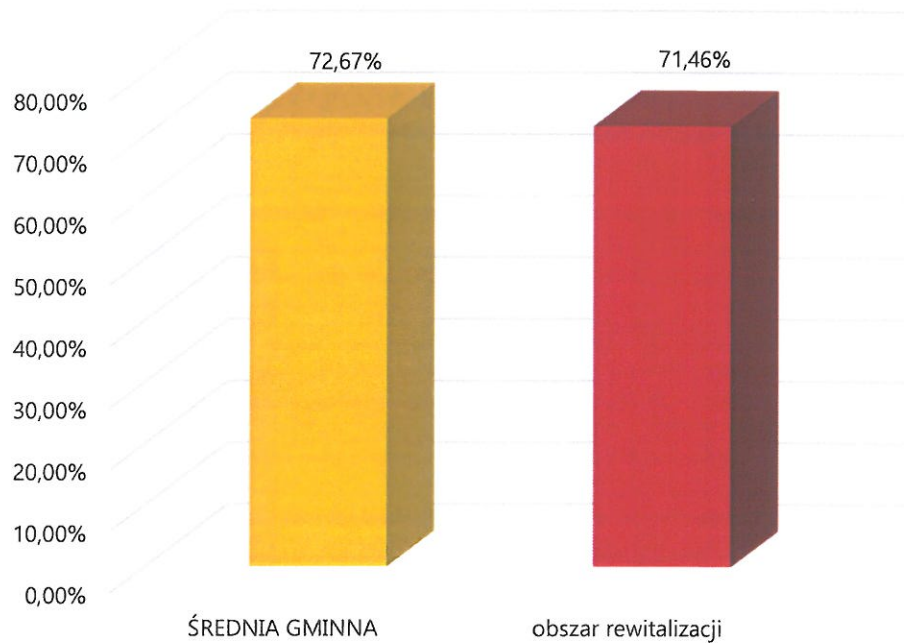
**Wykres 15. Frekwencja wyborcza w gminie Siepraw w 2015 roku**



Źródło: Urząd Gminy Siepraw

Łączna frekwencja wyborcza dla obszaru rewitalizacji była niższa od średniej dla gminy.

**Wykres 16. Frekwencja wyborcza w gminie Siepraw w 2015 roku - porównanie obszaru rewitalizacji i średniej gminnej**

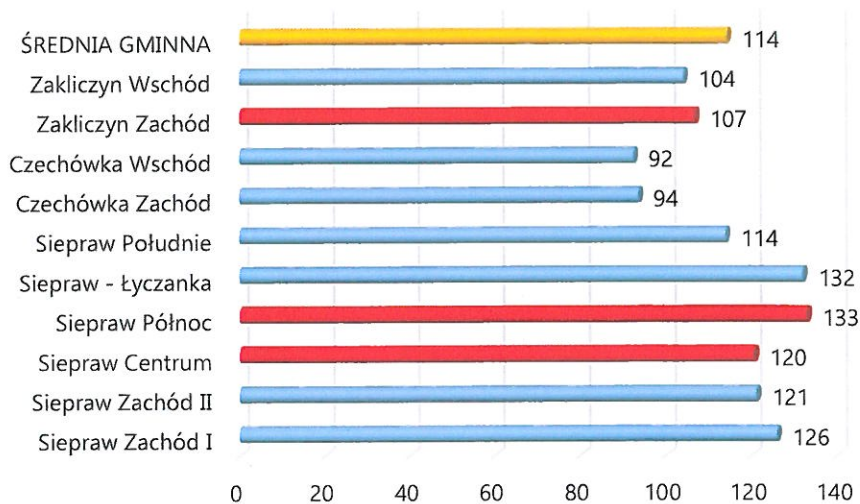


Źródło: Urząd Gminy Siepraw



Poszczególne obszary zostały także zbadane pod kątem obciążenia demograficznego, określonego jako liczba osób w wieku poprodukcyjnym na 1000 mieszkańców.

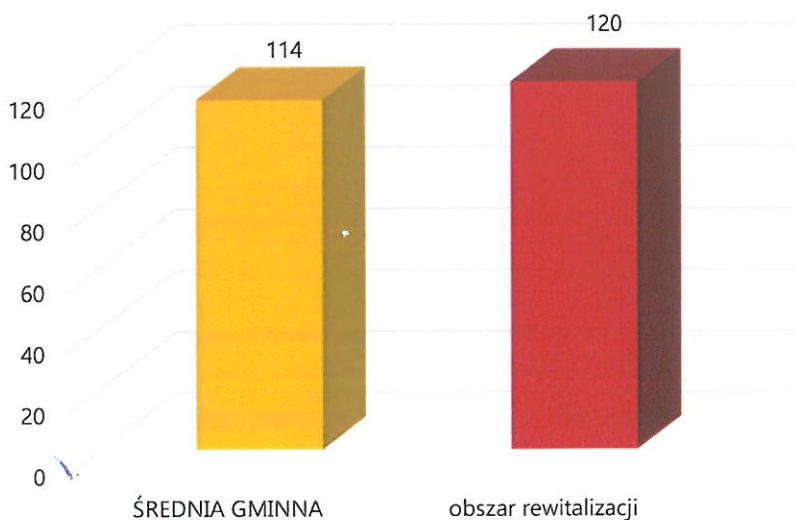
**Wykres 17. Liczba osób w wieku poprodukcyjnym na 1000 mieszkańców w 2015 roku**



Źródło: Urząd Gminy Siepraw

Podobszary Siepraw Północ i Siepraw Centrum cechują się wyższym wskaźnikiem obciążenia demograficznego od średniej dla gminy. Niższą wartość wskaźnika odnotowano w podobszarze Zakliczyn Zachód.

**Wykres 18. Liczba osób w wieku poprodukcyjnym na 1000 mieszkańców w 2015 roku - porównanie obszaru rewitalizacji i średniej gminnej**



Źródło: Urząd Gminy Siepraw



**Wnioski z analizy wskaźnikowej dla sfery społecznej:**

- Spośród trzech podobszarów wchodzących w obszar rewitalizacji, pod względem ubóstwa i liczby osób korzystających z zasiłków, negatywnie w stosunku do średniej gminnej wyróżnia się podobszar Zakliczyn Zachód, w którym średnia gminna została przekroczona przy obu badanych wskaźnikach;
- podobszary Siepraw Centrum, Siepraw Północ i Zakliczyn Zachód należą do jednostek o najwyższej liczbie bezrobotnych na 1000 mieszkańców. Obszar rewitalizacji cechuje się wyższą liczbą bezrobotnych na 1000 mieszkańców od średniej dla gminy;
- obszar rewitalizacji (w szczególności podobszary Siepraw Centrum i Siepraw Północ) jest szczególnym miejscem koncentracji bezrobotnych do 30 roku życia oraz powyżej 50 lat;
- podobszar Zakliczyn Zachód jest jednostką, w której odnotowano największą liczbę przestępstw. Łącznie, na obszarze rewitalizacji popełniono 30 przestępstw, co stanowiło 38,5 % wszystkich przestępstw popełnionych na obszarze gminy;
- podobszary Zakliczyn Zachód oraz Siepraw Północ cechowały się niższym wynikiem sprawdzianu szóstoklasistów od średniej gminnej. W całości obszaru rewitalizacji także odnotowano niższy procentowy wynik egzaminu od średniej gminnej;
- podobszary Siepraw Centrum i Siepraw Północ cechowały się wyraźnie niższą frekwencją wyborczą od średniej dla gminy. Korzystnie prezentuje się podobszar Zakliczyn Zachód, w którym frekwencja należy do najwyższych w gminie;
- wskaźnik obciążenia demograficznego przyjmuje większe wartości od średniej gminnej w obszarach Siepraw Północ i Siepraw Centrum, natomiast niższą wartość wskaźnika odnotowano w podobszarze Zakliczyn Zachód.

Badane wskaźniki posłużyły podczas delimitacji i diagnozy obszaru zdegradowanego i obszaru rewitalizacji do zbadania, które jednostki cechują się koncentracją problemów społecznych. Z uwagi na zapisy ustawy, dobór wskaźników nie był w pełni arbitralny, lecz podyktowany koniecznością identyfikacji kryzysu (lub jego braku) we wskazanych w ustawie obszarach rozwoju społecznego. Dodatkowo, z uwagi na różną liczbę mieszkańców





w poszczególnych jednostkach urbanistycznych wybrano zmienne w przeliczeniu na 1000 mieszkańców, żeby wartości wskaźników były porównywalne.

Do przybliżonego pomiaru kryzysowych zjawisk społecznych w jednostkach urbanistycznych zastosowano taksonomiczną metodę wzorca rozwoju stworzoną przez Z. Hellwiga. Metoda ta opiera się na tworzeniu syntetycznego miernika przy użyciu mierników o zestandaryzowanych (znormalizowanych) zmiennych oraz przyjęcia tzw. wzorca rozwoju, w stosunku do którego oblicza się odległości (różnice) od wartości obserwowanych. W badaniach dotyczących oceny terytorialnego zróżnicowania poziomu rozwoju takim wzorcem rozwoju może być jakaś teoretyczna, bądź rzeczywista jednostka terytorialna – w analizowanym przypadku będzie to jednostka urbanistyczna. Wartościami zmiennymi dla przyjętego wzorca rozwoju są maksymalne wartości mierników, które występują w charakterze stymulant, natomiast w przypadku destymulant będą to wartości minimalne.

W celu uzyskania wiarygodnego porównywania jednostek urbanistycznych, wszystkie wykorzystane mierniki są wielkościami względnymi. Mierniki wybrane do analizy wyrażane są w różnych jednostkach, dlatego też należy przeprowadzić ich standaryzację, która prowadzi do ujednolicenia porównywalności cech różnoimiennych.

**Tabela 4. Zestawienie cech charakteryzujących komponenty wskaźnika syntetycznego**

Zmienna	Nazwa
X <sub>1</sub>	ubóstwo
X <sub>11</sub>	liczba osób objętych świadczeniami MGOPS
X <sub>12</sub>	ubóstwo
X <sub>2</sub>	bezrobocie
X <sub>21</sub>	bezrobotni do 30 roku życia
X <sub>22</sub>	bezrobotni powyżej 50 roku życia
X <sub>3</sub>	przestępczość
X <sub>31</sub>	liczba interwencji domowych
X <sub>4</sub>	uczestnictwo w życiu publicznym
X <sub>41</sub>	frekwencja wyborcza w wyborach prezydenckich w 2015 roku (I tura)
X <sub>5</sub>	poziom edukacji
X <sub>51</sub>	wyniki sprawdzianu szóstoklasistów, język polski i matematyka
X <sub>6</sub>	obciążenie demograficzne



X61

odsetek ludności w wieku poprodukcyjnym w ogólnej liczbie ludności

Źródło: *Diagnoza i delimitacja obszaru zdegradowanego i obszaru rewitalizacji*

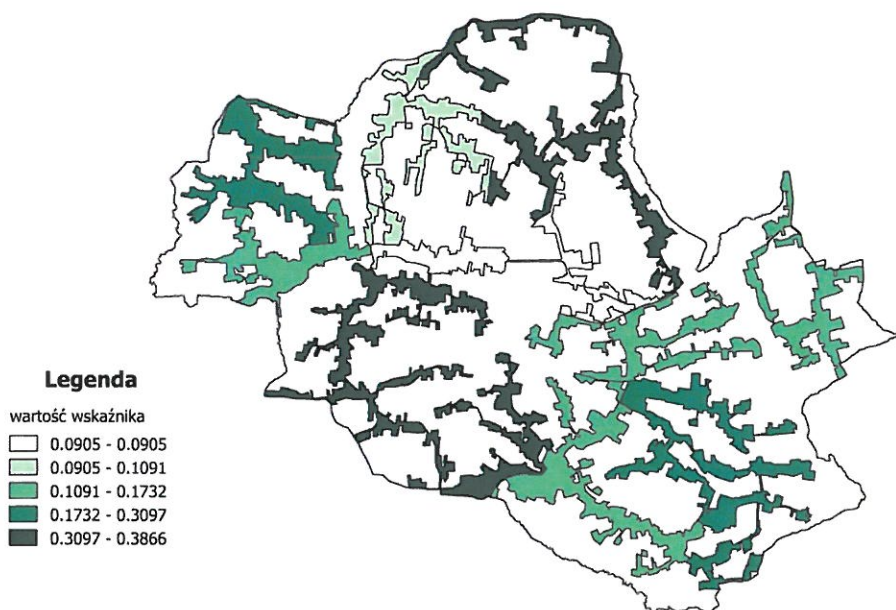
Po wyznaczeniu za pomocą taksonomicznego miernika rozwoju Hellwiga wartości wskaźnika rozwoju społecznego oraz pogrupowaniu jednostek urbanistycznych za pomocą metody Jenksa (obie metody są szerzej opisane w dokumencie *Diagnoza i delimitacja obszaru zdegradowanego i obszaru rewitalizacji*), możliwe było określenie, które jednostki cechują się najniższymi wartościami miernika rozwoju i stanowią obszary koncentracji problemów społecznych. Posłużenie się ww. metodami posłużyło standaryzacji wskaźników i umożliwiło porównanie jednostek pod kątem jednego miernika, który ujął wszystkie opisane wyżej zjawiska społeczne.

Poniższy kartogram prezentuje rozkład wartości wskaźnika syntetycznego w poszczególnych jednostkach urbanistycznych:

**Rysunek 8. Kartogram przedstawiający wartości syntetycznego wskaźnika rozwoju społecznego dla poszczególnych jednostek urbanistycznych**



Syntetyczny wskaźnik rozwoju społecznego



Źródło: *Diagnoza i delimitacja obszaru zdegradowanego i obszaru rewitalizacji*



Najniższą wartością wskaźnika cechuje się podobszar Siepraw Centrum. Kolejnymi obszarami o niewielkiej wartości wskaźnika są obszar obszary Siepraw Północ i Zakliczyn Zachód. W wyniku przeprowadzonej analizy wskaźnikowej zidentyfikowano wskazane jednostki jako obszary koncentracji problemów społecznych.

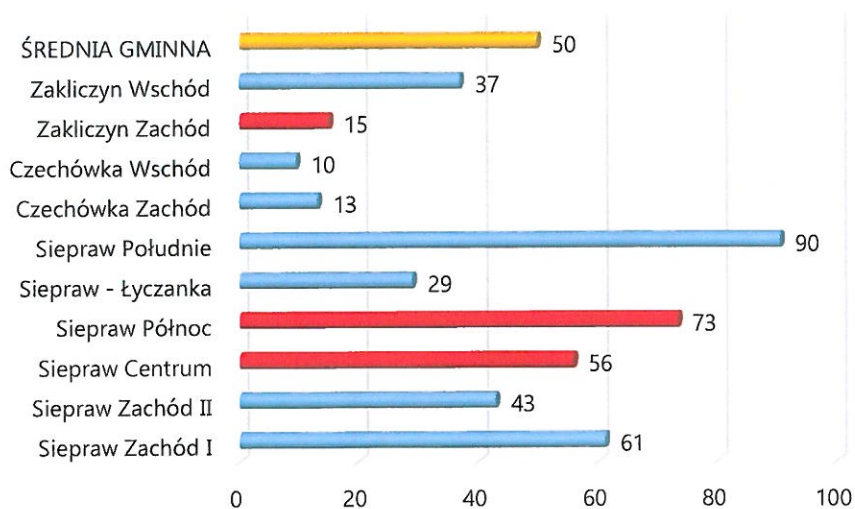
Dzięki zastosowaniu tej metody możliwe było zidentyfikowanie obszarów, w których całość badanych zjawisk kształtuje się w sposób negatywny, odbiegający od przeciętnej w skali gminy. Wskaźnik pozwolił na wyłonienie jednostek, w których całokształt funkcjonowania sfery społecznej wykazuje negatywne tendencje, a nie pojedyncze zjawiska tej sfery.

### SFERA GOSPODARCZA

Funkcjonowanie sfery gospodarczej zostało zbadane za pomocą podstawowego wskaźnika aktywności gospodarczej, określonego jako liczba zarejestrowanych przedsiębiorstw na 1000 mieszkańców na koniec 2015 roku.

Podobszary Siepraw Północ i Siepraw Centrum należały do jednostek o najwyższych wartościach wskaźnika, jego wartość kształtowała się poniżej średniej dla gminy. Podobszar Zakliczyn Zachód należał natomiast do obszarów o najniższej aktywności gospodarczej, kształtującej się dużo poniżej średniej gminnej.

**Wykres 19. Liczba przedsiębiorstw na 1000 mieszkańców w 2015 roku**



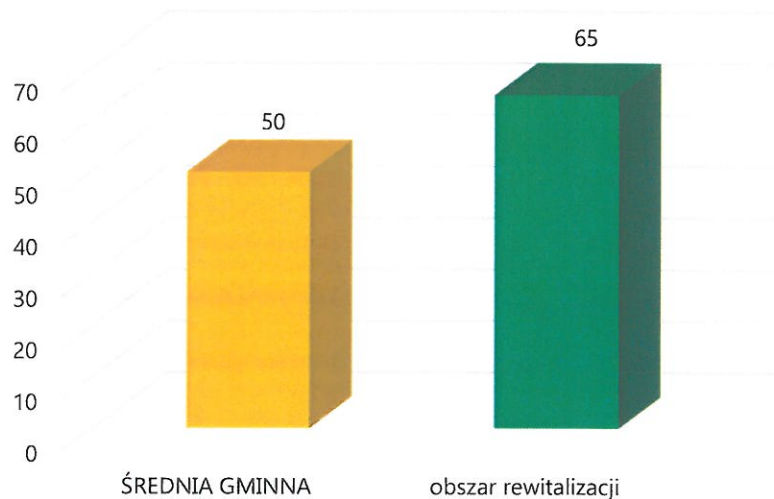
Źródło: Urząd Gminy Siepraw





Powyzszy wskaźnik jest ściśle związany z funkcją, jaką pełnią poszczególne jednostki. Siepraw Centrum i Siepraw Północ, wraz z niewchodzącą w skład obszaru rewitalizacji jednostką Siepraw Południe, to obszary stanowiące miejsca koncentracji działalności gospodarczej w skali całej gminy, skupiające najwięcej podmiotów gospodarczych w swoich granicach. W podobszarze Zakliczyn Zachód dominuje funkcja mieszkaniowa, z tego względu nie występuje tam koncentracja działalności gospodarczej w takiej skali.

**Wykres 20. Liczba przedsiębiorstw na 1000 mieszkańców w 2015 roku - porównanie obszaru rewitalizacji i średniej gminnej**

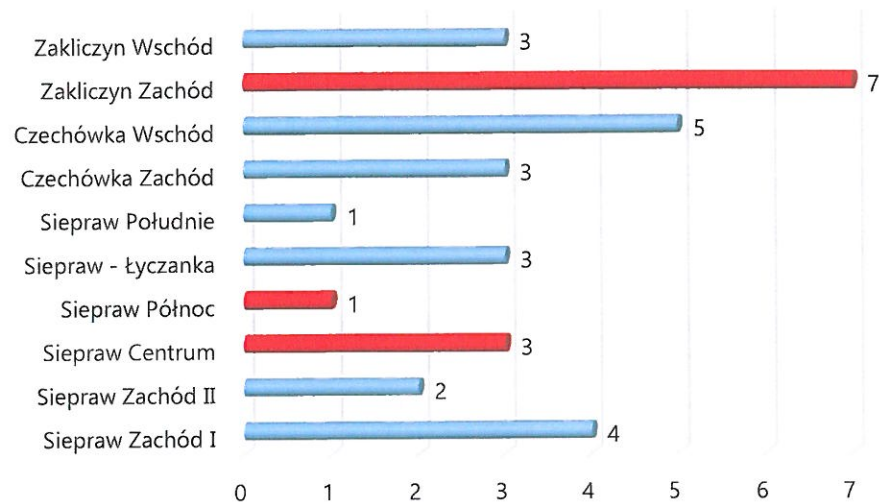


Źródło: Urząd Gminy Siepraw

Ogółem, obszar rewitalizacji posiada wyższą wartość wskaźnika liczba przedsiębiorstw na 1000 mieszkańców w porównaniu do średniej dla gminy, co wynika przede wszystkim z dużej aktywności gospodarczej podobszarów położonych na terenie miejscowości Siepraw.

**SFERA TECHNICZNA**

Jakość sfery technicznej zbadano poprzez porównanie długości dróg wymagających remontu na terenie poszczególnych jednostek. Stan gminnych dróg jest istotny dla mieszkańców i odczuwalny nie tylko przez nich. Ponadto, ma on istotne znaczenie dla bezpieczeństwa użytkowników dróg: pieszych, rowerzystów, kierowców. Jakość sieci drogowej jest jednym z podstawowych wyznaczników stanu infrastruktury technicznej w danym obszarze. Jednocześnie, Władze Gminy mają bezpośredni wpływ na jakość dróg o charakterze gminnym, stąd badaniem objęto wskaźnik dotyczący dróg tego typu.

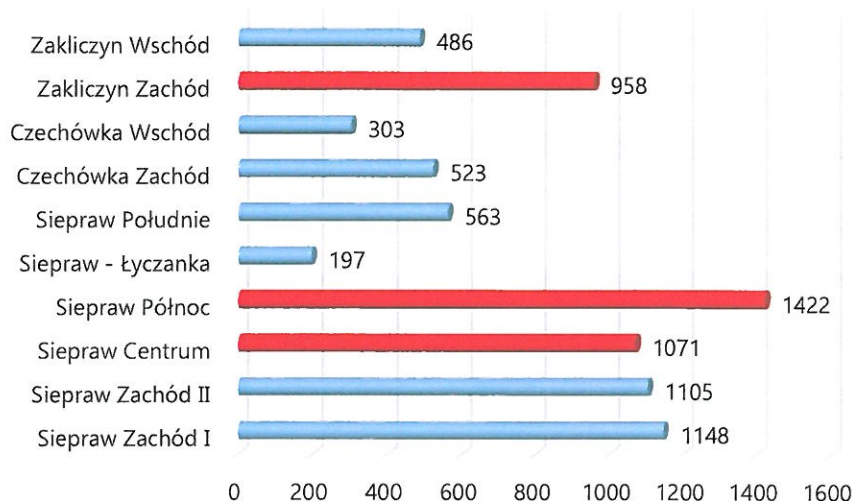
**Wykres 21. Długość dróg gminnych wymagających modernizacji w 2015 roku**

Źródło: Urząd Gminy Siepraw

Zdecydowanie najgorzej pod tym względem prezentował się obszar Zakliczyn Zachód, w obrębie którego znajduje się 7 km dróg gminnych wymagających modernizacji.

### SFERA ŚRODOWISKOWA

Do zbadania funkcjonowania sfery środowiskowej zastosowano wskaźnik dotyczący emisji powierzchniowej PM (kg/rok). Wskaźnik pozyskano z zasobów Małopolskiej Infrastruktury Informacji Przestrzennej. Szczególnie niekorzystnie prezentuje się podobszar Siepraw Północ, cechujący się najwyższą emisją zanieczyszczeń do powietrza. Drugim negatywnie wyróżniającym się podobszarem jest podobszar Siepraw Centrum.

**Wykres 22. Wielkość emisji powierzchniowej PM (kg/rok)**

Źródło danych: Małopolska Infrastruktura Informacji Przestrzennej

Wskaźnik potwierdza, iż największą emisję zanieczyszczeń pyłowych odnotowano w miejscach koncentracji zabudowy, a nie przy głównych szlakach komunikacyjnych (w przypadku gminy Siepraw największa koncentracja ruchu występuje przy drodze powiatowej nr K 1953) lub w jednostce o najwyższej liczbie przedsiębiorstw, co oznacza, iż podstawowym źródłem zanieczyszczeń są źródła niskiej emisji (źródła nieprzekraczające kilkunastu metrów wysokości – kotłownie lokalne, indywidualne paleniska domowe).

**Wnioski z analizy wskaźnikowej pozostałych sfer:**

- W sferze gospodarczej obszar rewitalizacji cechuje się wyższą aktywnością, niż całość gminy. Szczególnie pozytywnie wyróżniały się obszary Siepraw Centrum i Siepraw Północ, które należały do jednostek o najwyższej aktywności gospodarczej. Jednocześnie, w podobszarze Zakliczyn Zachód dominuje funkcja mieszkaniowa, z tego względu nie występuje tam koncentracja działalności gospodarczej w dużej skali;
- Podobszar Zakliczyn Zachód cechuje się najwyższą wartością wskaźnika dotyczącego długości dróg gminnych wymagających modernizacji;
- W podobszarach Siepraw Centrum i Siepraw Północ dużym problemem jest emisja zanieczyszczeń do powietrza. Zanieczyszczenia kumulują się głównie





przez aktywność źródeł niskiej emisji. Wysoką emisją, choć niższą od dwóch pozostałych podobszarów, cechował się także podobszar Zakliczyn Zachód.

## 2.2. Analiza zjawisk negatywnych – analiza jakościowa

### SFERA SPOŁECZNA

Poza negatywnymi zjawiskami sfery społecznej zidentyfikowanymi za pomocą analizy wskaźnikowej, w obszarze rewitalizacji można także wyodrębnić pewne negatywne zjawiska niedające się ująć w formie liczbowej, natomiast bardzo odczuwalnie wpływające na funkcjonowanie sfery społecznej. Z uwagi na specyfikę gminy, poniżej opisane zjawiska dotyczą obszar całej gminy, w tym także obszar rewitalizacji.

- **Wzrost liczby mieszkańców, w tym także osób niezwiązanych z gminą, traktujących ją wyłącznie jako miejsce zamieszkania**

Na obszarze gminy Siepraw odnotowano wzrost liczby mieszkańców w ostatnich 10 latach, przyrost naturalny i saldo migracji kształtują się na poziomie dodatnim. Z tego względu przewiduje się, iż liczba mieszkańców gminy w dalszym ciągu będzie wzrastała. Te same trendy cechują obszar rewitalizacji.

Duży wpływ na zwiększanie się liczby mieszkańców przedmiotowego obszaru ma atrakcyjność gminy Siepraw jako miejsc zamieszkania. W dużej mierze spowodowane jest to ich położeniem w niedalekiej odległości od Krakowa. Powiat myślenicki wchodzi w skład Krakowskiego Obszaru Metropolitalnego i jest dobrze skomunikowany ze stolicą województwa. Szczególnie korzystne trendy demograficzne zaczęły charakteryzować obszar powiatu wraz z pojawieniem się zjawiska przenoszenia się ludności z dużych miast do ich stref podmiejskich. Wielu mieszkańców Krakowa zdecydowało się na zamieszkanie na terenie powiatu, przy czym Kraków pozostał dla nich miejscem pracy, nauki, prowadzenia działalności.

Stały wzrost liczby mieszkańców na obszarze objętym przedmiotowym przedsięwzięciem generuje wysoki popyt na różnorodne usługi oraz wywołuje konieczność zapewnienia wysokiego poziomu rozwoju infrastruktury. Wzrost liczby mieszkańców oznacza konieczność zaspokojenia coraz większych potrzeb lokalnej społeczności, zarówno bytowych, jak i wyższego rzędu.



Fakt, iż duża część ludności napływowej zamieszkała na terenie gminy i obszaru rewitalizacji z uwagi na bliskość i dogodny dojazd do Krakowa, sprawia, iż traktują oni obszar rewitalizacji głównie lub jedynie jako miejsce zamieszkania, natomiast pracują się, uczą, prowadzą działalność i korzystają z oferty edukacyjnej i kulturalnej na terenie Krakowa. Istnieje problem z włączeniem takich mieszkańców w życie lokalnej społeczności i ich integracją z pozostałymi mieszkańcami. Trudno ich także zachęcić do spędzania czasu wolnego i korzystania z gminnej oferty kulturalnej, społecznej, rekreacyjnej.

- **Dostępność oferty krakowskiej konkurencją oferty gminnej**

Pod kątem oferty kulturalnej, edukacyjnej, społecznej, rekreacyjnej bliskość Krakowa stanowi duże udogodnienie dla mieszkańców, gdyż miasto oferuje szeroki wachlarz różnorodnych usług i przedsięwzięć tego typu. Jednak jednocześnie bogactwo krakowskiej oferty kulturalnej tworzy dużą konkurencję dla oferty gminnej. W Krakowie organizowane są różnorodne przedsięwzięcia kulturalne, społeczne i rekreacyjne, począwszy od małych, dzielnicowych projektów, po przedsięwzięcia międzynarodowe. Wybór i różnorodność placówek edukacyjnych także działa na niekorzyść szkół gminnych, które są ważne dla życia lokalnej społeczności i istotne jest, by aktywnie działały na jej rzecz. Oferta gminna nie jest w stanie konkurować z ofertą krakowską, musi stać się ona atrakcyjna dla mieszkańców z innych powodów – skupienia na lokalnych tradycjach, miejscowych walorach, odpoczynku i rekreacji z dala od miejskiego zgiełku, itp.

- **Obecna struktura gospodarki utrudniająca bezrobotnym znalezienie pracy**

W obszarze rewitalizacji koncentruje się problem bezrobocia, w szczególności wśród ludzi młodych oraz powyżej 50-roku życia. Specyfika lokalnej gospodarki sprawia, iż szukanie pracy na terenie gminy jest utrudnione – funkcjonuje zbyt mało małych i średnich przedsiębiorstw, które tworzyłyby nowe miejsca pracy (przeważają mikroprzedsiębiorstwa, w szczególności jednoosobowe działalności gospodarcze). Gmina posiada szczególnie dogodne walory do rozwoju turystyki, z uwagi na korzystne położenie (nad Zbiornikiem Dobczyckim, w pobliżu Krakowa) oraz posiadane walory przyrodniczo-krajobrazowe, które warto wykorzystać w procesie rozwoju obszaru rewitalizacji i całej gminy.





- **Niedostateczny poziom dostępności usług publicznych z zakresu opieki nad dziećmi**

Do trudności w powrocie na rynek pracy osób młodych, do 30-tego roku życia przyczynia się także niedostateczny rozwój usług z zakresu opieki nad dziećmi na terenie gminy. Z uwagi na fakt, iż dla wielu rodziców docelowym rynkiem pracy jest rynek krakowski, woleliby oni korzystać z usług przedszkolnych na terenie gminy, zamiast narażać dzieci na codzienne dojazdy. Jednak w chwili obecnej dostępność usług tego typu nie jest wystarczająca, zwłaszcza w kontekście stale wzrastającej liczby mieszkańców.

- **Obniżone poczucie bezpieczeństwa**

Wynika ono w dużej mierze z ukształtowania gminnej przestrzeni. Poszczególne miejscowości, w tym także obszar rewitalizacji, cechują się zabudową skoncentrowaną wzdłuż dróg, z usytuowanymi przy nich w różnych miejscach obiektami użyteczności publicznej. Wiele osób, z uwagi na stosunkowo niewielką odległość, dostaje się do nich pieszo. Jednak przy wielu gminnych drogach brakuje chodników, drogi są wąskie, kręte, co znacznie utrudnia korzystanie z nich zarówno kierowcom, jak i pieszym i rowerzystom.

## **SFERA PRZESTRZENNO-FUNKCJONALNA**

W toku analizy jakościowej zidentyfikowano następujące problemy sfery przestrzenno-funkcjonalnej (w szczególności niewystarczającego wyposażenia w infrastrukturę techniczną i społeczną lub jej złego stanu technicznego, braku dostępu do podstawowych usług lub ich niskiej jakości, niedostosowania rozwiązań urbanistycznych do zmieniających się funkcji obszaru, niskiego poziomu obsługi komunikacyjnej, niedoboru lub niskiej jakości terenów publicznych) w podobszarach obszaru rewitalizacji:

- Siepraw Północ – na terenie jednostki funkcjonuje Zespół Placówek Oświatowych, w skład którego wchodzi szkoła podstawowa i przedszkole. Zgrupowanie szkoły podstawowej i przedszkola w jednym obiekcie nie jest korzystnym rozwiązaniem dla młodszych dzieci. Ponadto, część przedszkolna jest niewystarczająca w stosunku do zidentyfikowanych potrzeb z zakresu instytucjonalnej opieki nad dziećmi na terenie gminy;





- Siepraw Centrum – na terenie obszaru znajduje się gminny budynek usługowy po byłej Spółdzielni "Karpaty". Obiekt obecnie jest wykorzystywany w sposób komercyjny (wynajmowany pod działalność usługową), natomiast Gmina przewiduje jego wykorzystanie na cele publiczne. Obszar Centrum pełni ważne funkcje dla mieszkańców całej gminy, jest lokalnym centrum administracyjnym i siedzibą ważnych instytucji. Jednak zidentyfikowano braki w rozwoju infrastruktury społecznej na jego terenie oraz konieczność poprawy dostępności usług publicznych. Do głównych problemów należy niedostateczna dostępność opieki przedszkolnej – obecne przedszkole funkcjonujące przy ZPO na terenie jednostki Siepraw Północ nie pokrywa w pełni zidentyfikowanych potrzeb;
- Zakliczyn Zachód – obszar skoncentrowany jest wzdłuż głównego ciągu administracyjnego i odchodzących od niego ulic. Przez obszar przebiega droga powiatowa nr K1948. Na obszarze zidentyfikowano braki w infrastrukturze technicznej. W wielu miejscach przy drogach brakuje chodników, co znacznie obniża bezpieczeństwo użytkowników oraz utrudnia korzystanie z przestrzeni publicznych;

## **WYNIKI OCENY PRZEPROWADZONEJ PRZEZ ANKIETOWANYCH**

W celu pogłębienia jakościowej analizy stanu obecnego obszaru rewitalizacji, przeprowadzono badanie ankietowe. Udział w badaniu mogli wziąć wszyscy zainteresowani, nie tylko bezpośrednio związani z obszarem rewitalizacji (np. mieszkańcy obszaru), lecz także inne grupy interesariuszy (mieszkańcy pozostałej części gminy, przedsiębiorcy, itp.), którzy w jakiś sposób z niego korzystają (np. pracują w jego obrębie, korzystają z ofert placówek edukacyjnych, kulturalnych, itp.) i są w stanie ocenić pewne elementy związane z jego funkcjonowaniem i rozwojem.

Badanie pozwoliło na zapoznanie się z opinią respondentów na temat sytuacji obecnej obszaru, ich oceną możliwości jego rozwoju, a także stopniem zaspokojenia ich podstawowych potrzeb. Osoby, które wzięły udział w ankiecie, miały za zadanie między innymi dokonanie oceny warunków życia i prowadzenia działalności w obrębie obszaru rewitalizacji. Wymieniono 22 elementy mające istotny wpływ na ocenę poziomu życia i rozwoju w przedmiotowym obszarze i poproszono osoby biorące udział w ankiecie, by oceniły każdy z nich za pomocą



pięciostopniowej skali ocen, gdzie 1 oznaczało „bardzo złe”, 2 – „złe”, 3 – „przeciętne”, 4 – „dobre”, 5 – „bardzo dobre”. Uzyskane średnie wyniki przedstawiają się następująco:

**Tabela 5. Wyniki badania ankietowego – ocena obecnego poziomu rozwoju obszaru**

Kategoria	Średnia ocena
<b>Infrastruktura techniczna</b>	
Poziom rozwoju sieci wodociągowej	3,91
Poziom rozwoju sieci kanalizacyjnej	3,64
Jakość dróg	2,55
Gospodarka odpadami	3,82
<b>Edukacja, kultura i rekreacja</b>	
Poziom rozwoju infrastruktury sportowo-rekreacyjnej i jej dostępność dla mieszkańców	3,36
Poziom rozwoju infrastruktury kulturalnej i jej dostępność dla mieszkańców	3,18
Wydarzenia kulturalno-rozrywkowe odbywające się na terenie obszaru	3,45
Funkcjonowanie placówek edukacyjnych i przedszkolnych oraz ich warunki lokalowe	2,82
<b>Sfera przestrzenna</b>	
Jakość i dostępność terenów rekreacyjnych	3,27
Estetyka otoczenia	3,36
Organizacja zieleni i zagospodarowanie terenów zielonych	3,45
<b>Stan środowiska naturalnego</b>	<b>4,00</b>
<b>Gospodarka</b>	
Dostępność terenów inwestycyjnych	3,00
Poziom rozwoju bazy turystyczno-wypoczynkowej	2,91
Wykorzystanie walorów do rozwoju turystyki, promocja	2,91
<b>Lokalny rynek pracy</b>	<b>2,45</b>
Warunki do prowadzenia działalności gospodarczej	3,00
<b>Sfera społeczna</b>	



Udział mieszkańców w życiu kulturalnym i społecznym	2,91
Działalność organizacji pozarządowych	3,09
Dostęp do Internetu	3,73
Bezpieczeństwo	2,73
Zapobieganie marginalizacji i wykluczeniu społecznemu, aktywizacja grup mieszkańców szczególnie zagrożonych występowaniem negatywnych zjawisk społecznych	3,18

Źródło: badanie ankietowe

Ankietowani źle ocenili (średnia ocena poniżej 3,0):

- jakość dróg (2,55),
- funkcjonowanie placówek edukacyjnych i przedszkolnych oraz ich warunki lokalowe (2,82),
- poziom rozwoju bazy turystyczno-wypoczynkowej (2,91),
- wykorzystanie walorów do rozwoju turystyki, promocja (2,91)
- lokalny rynek pracy (2,45),
- udział mieszkańców w życiu kulturalnym i społecznym (2,91),
- bezpieczeństwo (2.73).

Najbardziej negatywnie ocenionym elementem lokalnej infrastruktury jest jakość dróg. W dużej mierze wiąże się to także obniżonym bezpieczeństwem ich użytkowników, co miało wpływ na oceny bezpieczeństwa w sferze społecznej.

W sferze infrastruktury społecznej jako niedostateczne oceniono funkcjonowanie placówek edukacyjnych i przedszkolnych wraz z ich warunkami lokalowymi.

Za niewystarczające uznano elementy związane z rozwojem turystyki i wykorzystaniem posiadanych przez obszar walorów w procesie rozwoju tej branży.

Ocenę niższą od przeciętnej uzyskał także lokalny rynek pracy. Lokalny rynek pracy zarówno w obszarze rewitalizacji, jak i w całej gminie cechuje się niedostateczną liczbą nowych miejsc pracy, co wynika ze specyfiki gminnej gospodarki. Na terenie obszaru i gminy funkcjonuje zbyt mało małych i średnich przedsiębiorstw, które tworzyłyby nowe miejsca pracy (przeważają mikroprzedsiębiorstwa, w szczególności jednoosobowe działalności gospodarcze).





W sferze społecznej najniższą ocenę otrzymał udział mieszkańców w życiu kulturalnym i społecznym. Ankietowani uznali, że jest on niewystarczający i ma negatywny wpływ na funkcjonowanie sfery społecznej. Zjawisko to wiąże się z niedostatecznym poziomem integracji lokalnej społeczności, specyficznym położeniem gminy, niesprzyjającym aktywności społecznej i poczuciu przynależności do gminnej społeczności oraz konkurencyjnością i dostępnością oferty Krakowa. Za niedostateczny uznano także poziom bezpieczeństwa.

Poniższa tabela prezentuje zestawienie podstawowych zjawisk negatywnych dotyczących obszar rewitalizacji, które zostały zidentyfikowane w toku diagnozy:

**Tabela 6. Zidentyfikowane zjawiska negatywne w obszarze rewitalizacji - podsumowanie**

SFERA SPOŁECZNO-GOSPODARCZA	SFERA PRZESTRZENNO-FUNKCJONALNA
<ul style="list-style-type: none"><li>• Wyższy poziom bezrobocia, szczególnie wśród osób do 30-tego roku życia i długotrwale bezrobotnych;</li><li>• Duża liczba przestępstw;</li><li>• Niższy poziom wyników sprawdzianu uczniów klas szóstych w większości obszaru rewitalizacji;</li><li>• Niższa frekwencja wyborcza obszaru rewitalizacji;</li><li>• Specyficzne położenie i cechy gminy utrudniające integrację lokalnej społeczności oraz zmniejszające poczucie przynależności do gminnej społeczności;</li><li>• Konkurencyjność Krakowa w zakresie oferty kulturalnej, społecznej, edukacyjnej, rekreacyjnej;</li><li>• Niedostateczny udział mieszkańców w życiu kulturalnym i społecznym,</li><li>• Przewaga mikroprzedsiębiorstw, nietworzących wielu miejsc pracy;</li><li>• Niska aktywność gospodarcza części obszaru rewitalizacji;</li><li>• Obniżony poziom bezpieczeństwa użytkowników dróg.</li></ul>	<ul style="list-style-type: none"><li>• Wysoka emisja zanieczyszczeń do powietrza;</li><li>• Pogarszający się stan części istniejącej infrastruktury społecznej;</li><li>• Skupienie przestrzeni publicznych wzdłuż dróg o niedostatecznym stanie technicznym, obniżona jakość przestrzeni publicznych i zmniejszone bezpieczeństwo użytkowników dróg.;</li><li>• Niedostateczna jakość i dostępność terenów rekreacyjnych,</li><li>• Niedostateczny poziom rozwoju bazy turystyczno-wypoczynkowej i zbyt małe wykorzystanie walorów do rozwoju turystyki;</li><li>• Niedostateczne warunki lokalowe placówek edukacyjnych i przedszkolnych.</li></ul>



### 2.3. Analiza lokalnych potencjałów

Przeprowadzona diagnoza wykazała, iż obszar rewitalizacji posiada mocne strony i potencjały rozwojowe, które powinny zostać wykorzystane w procesie rewitalizacji, do rozwiązania lub zminimalizowana skali zidentyfikowanych problemów. Do głównych z nich należą:

- **Położenie w pobliżu Krakowa**

Specyficzne położenie gminy Siepraw w niedalekiej odległości od Krakowa, w różnych sferach generuje różnego typu zjawiska, zarówno pozytywne, jak i negatywne. Może zostać potraktowane jako atut obszaru, ale również może mieć wpływ na niektóre słabe strony gminy. Dzięki bliskości Krakowa i położeniu gminy w obrębie Krakowskiego Obszaru Metropolitalnego, obszar gminy staje się atrakcyjny jako miejsce zamieszkania i prowadzenia działalności gospodarczej. W ramach KOM zaczynają działać wspólne rozwiązania sieciowe elementów infrastruktury technicznej, integrują się lokalne gospodarki i rynki pracy. Mieszkańcy mają dostęp do szerokiej oferty edukacyjnej, społecznej, kulturalnej i rekreacyjnej. Wzrasta atrakcyjność obszary gminy u inwestorów, jest także szansa na przyciągnięcie części turystów odwiedzających Kraków i okolice. Wykorzystanie potencjału bliskości Krakowa oraz minimalizowanie jego słabych stron i niekorzystnego wpływu na obszar gminy należy do głównych wyzwań rozwojowych gminy, nie tylko w kontekście procesu rewitalizacji;

- **Zwiększanie się liczby mieszkańców**

Jak wspomniano w diagnozie stanu obecnego obszaru rewitalizacji, zwiększająca się liczba mieszkańców wynika z korzystnego położenia gminy w obrębie KOM. W chwili obecnej napływ mieszkańców stanowi problem z uwagi na fakt, iż wielu z nich traktuje obszar gminy wyłącznie jako strefę podmiejską Krakowa i koncentruje się jedynie na mieszkaniowej funkcji obszaru, nie biorąc udziału w życiu lokalnej społeczności i nie korzystając z gminnej oferty edukacyjnej, kulturalnej, społecznej, rekreacyjnej. Niemniej jednak, podjęcie odpowiednich przedsięwzięć może sprawić, iż nowi mieszkańcy włączą się w życie lokalnej społeczności, czemu poświęcą swój czas, energię, umiejętności. Oznacza to, że warto podejmować





różnorodne przedsięwzięcia umożliwiające aktywizację tej grupy mieszkańców i wykorzystanie jej potencjału;

- **Posiadane walory przyrodniczo-krajobrazowe oraz zasoby dziedzictwa kulturowego i historycznego**

Gmina Siepraw nie jest gminą typowo turystyczną, która może opierać gospodarkę przede wszystkim na rozwoju tej branży gospodarki, jednak posiada także walory przyrodniczo-krajobrazowe i historyczno-poznawcze, które warto eksponować i promować. Korzystna lokalizacja blisko Krakowa, nad Zbiornikiem Dobczyckim, sprawia, iż przy odpowiednim poziomie rozwoju bazy turystyczno-wypoczynkowej gmina może stać się dobrym celem dla turystów, szczególnie w trakcie krótkich, weekendowych wyjazdów.

- **Wysoka aktywność gospodarcza**

Obszar rewitalizacji (podobszary Siepraw Centrum i Siepraw Północ) cechuje się dużą aktywnością gospodarczą. Świadczy to o wysokim rozwoju postaw przedsiębiorczych i stanowi dobrą podstawę do wprowadzenia zmian w lokalnej gospodarce (zwiększenia liczby nowych miejsc pracy, zwiększenia dywersyfikacji gospodarki, wykorzystania posiadanych walorów i zasobów do rozwoju branży turystycznej).

- **Posiadane miejsca i obiekty, które można zagospodarować na cele kulturalne, społeczne, rekreacyjne**

W obszarze rewitalizacji zidentyfikowano obiekty, które w chwili obecnej nie są wykorzystywane lub są wykorzystywane w sposób niedostateczny na cele publiczne, społeczne i gospodarcze. Stan obecny tych obiektów należy do głównych problemów funkcjonalno-przestrzennych obszaru rewitalizacji, lecz jednocześnie fakt, że gmina posiada takie obiekty stanowi szansę na rozwój życia kulturalnego, społecznego i rekreacyjnego. Odpowiednie zagospodarowanie i wykorzystanie tych obiektów pozwoli na poszerzenie gminnej oferty i zwiększenie możliwości aktywnego spędzania czasu wolnego na terenie gminy.





### 3. Powiązania Gminnego Programu Rewitalizacji z dokumentami strategicznymi Gminy

Gminny Program Rewitalizacji nie jest jedynym dokumentem strategicznym odnoszącym się do przedmiotowego obszaru. Obszar objęty jest także innymi dokumentami strategicznymi, w szczególności bezpośrednio odnoszącymi się do obszaru gminy.

Istotne jest obranie takich celów Gminnego Programu Rewitalizacji, by nie tylko nie wykluczały one działań, jakie mają być podjęte w ramach innych dokumentów strategicznych, lecz by były wobec nich komplementarne i by wzajemnie wzmacniały swoje efekty. Wymienione poniżej dokumenty były brane pod uwagę przy opracowaniu przedmiotowego Programu, jest on w pełni z nimi zgodny i wpisuje się w postulowane w nich kierunki prowadzenia polityki prorozwojowej, co zostanie udowodnione w niniejszym rozdziale.

Badanie zgodności Gminnego Programu Rewitalizacji z innymi dokumentami strategicznymi obowiązującymi na obszarze gminy polega na porównaniu ich celów i obranych priorytetów. Zobrazowane zostało to w postaci zestawienia ich celów w formie tabelarycznej, dzięki czemu łatwo można odnaleźć wzajemne powiązania.

#### STRATEGIA ROZWOJU GMINY SIEPRAW

**Tabela 7. Powiązania celów Gminnego Programu Rewitalizacji z celami określonymi w Strategii Rozwoju Gminy**

Cele przyjęte w Gminnym Programie Rewitalizacji	Powiązane z nimi cele określone w Strategii Rozwoju Gminy	
<b>CEL STRATEGICZNY I</b> Wzmocnienie poczucia przynależności do wspólnoty lokalnej oraz zwiększenie aktywności mieszkańców, wykorzystanie atutów położenia i posiadanych walorów w rozwoju gospodarki	<b>Cel ogólny:</b> Poprawa jakości życia mieszkańców	<b>Cel szczegółowy:</b> Lepszy dostęp do żłobków i przedszkoli oraz miejsc opieki dla osób starszych  <b>Cel szczegółowy:</b> Lepsza oferta spędzania czasu wolnego, szczególnie dla młodzieży
<b>CELE OPERACYJNE</b> Cel operacyjny I.1. Rozwój oferty kulturalnej, edukacyjnej, rekreacyjnej		



<p>i społecznej w celu włączenia mieszkańców w czynny udział w życiu społecznym;</p> <p>Cel operacyjny I. 2. Rozwój usług z zakresu opieki nad dziećmi do lat 3 i w wieku przedszkolnym;</p> <p>Cel operacyjny I.3. Zwiększenie bezpieczeństwa w szczególności w aspekcie bezpieczeństwa w ruchu drogowym;</p> <p>Cel operacyjny I.4. Wspieranie aktywnej walki z bezrobociem;</p> <p>Cel operacyjny I.5. Wykorzystanie posiadanych atutów, zasobów i walorów w procesie rozwoju gospodarki, w szczególności branży turystycznej.</p>	<p><b>Cel ogólny:</b></p> <p>Rozwój innowacyjnej i opartej o lokalne zasoby gospodarki</p>	<p><b>Cel szczegółowy:</b></p> <p>Rozwój turystyki weekendowej i pielgrzymkowej</p> <p><b>Cel szczegółowy:</b></p> <p>Rozwój pozostałej przedsiębiorczości i ofert dla inwestorów, innowacyjności oraz współpracy przedsiębiorców ze sobą</p>
<p><b>CEL STRATEGICZNY II</b></p> <p>Poprawa stanu infrastruktury oraz efektywne zagospodarowanie przestrzeni jako bazy materialnej dla zjawisk społecznych i gospodarczych</p> <p><b>CELE OPERACYJNE</b></p> <p>Cel operacyjny II.1. Rozwój infrastruktury społecznej, w tym poprawa jakości i dostępności obiektów pełniących funkcje społeczne, edukacyjne, kulturalne, rekreacyjne;</p> <p>Cel operacyjny II.2. Zwiększenie funkcjonalności przestrzeni publicznej i jej efektywne zagospodarowanie;</p> <p>Cel operacyjny II.3. Wspieranie ochrony środowiska i krajobrazu;</p> <p>Cel operacyjny II.4. Poprawa stanu infrastruktury technicznej.</p>	<p><b>Cel ogólny:</b></p> <p>Poprawa stanu środowiska i rozwój infrastruktury komunikacyjnej</p>	<p><b>Cel szczegółowy:</b></p> <p>Poprawa stanu powietrza i wód oraz świadomości ekologicznej</p> <p><b>Cel szczegółowy:</b></p> <p>Poprawa bezpieczeństwa ruchu drogowego</p>



**STRATEGIA INTEGRACJI I ROZWIĄZYWANIA PROBLEMÓW SPOŁECZNYCH****Tabela 8. Zestawienie celów przyjętych w Gminnym Programie Rewitalizacji wraz z powiązaniem z nimi celami i kierunkami działań określonymi w Strategii Integracji i Rozwiązywania Problemów Społecznych**

Cele przyjęte w Gminnym Programie Rewitalizacji	Powiązane z nimi cele określone w Strategii Integracji i Rozwiązywania Problemów Społecznych	
<p><b>CEL STRATEGICZNY I</b></p> <p>Wzmocnienie poczucia przynależności do wspólnoty lokalnej oraz zwiększenie aktywności mieszkańców, wykorzystanie atutów położenia i posiadanych walorów w rozwoju gospodarki</p> <p><b>CELE OPERACYJNE</b></p> <p>Cel operacyjny I.1. Rozwój oferty kulturalnej, edukacyjnej, rekreacyjnej i społecznej w celu włączenia mieszkańców w czynny udział w życiu społecznym;</p> <p>Cel operacyjny I. 2. Rozwój usług z zakresu opieki nad dziećmi do lat 3 i w wieku przedszkolnym;</p> <p>Cel operacyjny I.3. Zwiększenie bezpieczeństwa w szczególności w aspekcie bezpieczeństwa w ruchu drogowym;</p> <p>Cel operacyjny I.4. Wspieranie aktywnej walki z bezrobociem;</p> <p>Cel operacyjny I.5. Wykorzystanie posiadanych atutów, zasobów i walorów w procesie rozwoju gospodarki, w szczególności branży turystycznej.</p>	<p><b>Cel strategiczny 1</b></p> <p>Wzmacnianie lokalnej społeczności w samodzielnym rozwiązaniu własnych problemów</p>	<p><b>Cele operacyjne:</b></p> <ol style="list-style-type: none"><li>1. Inicjowanie integracji społeczności lokalnych.</li><li>2. Wspólne diagnozowanie potrzeb i problemów społeczności lokalnych.</li><li>3. Inicjowanie współdziałania pomiędzy grupami społecznymi i organizacjami pozarządowymi a instytucjami rządowymi i samorządowymi.</li></ol>
	<p><b>Cel strategiczny 4</b></p> <p>Zwiększenie szans na podjęcie pracy zawodowej i przeciwdziałanie negatywnym skutkom społecznym wynikającym z bezrobocia w rodzinie</p>	<p><b>Cele operacyjne:</b></p> <ol style="list-style-type: none"><li>1. Przygotowanie i wspieranie bezrobotnego w trakcie poszukiwania pracy.</li><li>2. Niwelowanie psychospołecznych skutków bezrobocia osób pozostających bez pracy i ich rodzin.</li><li>3. Zwiększanie aktywności i zaangażowania osób bezrobotnych w działaniach służących usamodzielnieniu.</li><li>4. Uzyskanie kwalifikacji dostosowanych do sytuacji na rynku pracy.</li><li>5. Odbudowa i podtrzymanie umiejętności uczestniczenia w życiu społeczności lokalnej i pełnieniu ról społecznych.</li></ol>





## **STUDIUM UWARUNKOWAŃ I KIERUNKÓW ZAGOSPODAROWANIA PRZESTRZENNEGO GMINY**

Zarówno cele Gminnego Programu Rewitalizacji, jak i wszystkie przedsięwzięcia, które zostały zaplanowane do realizacji w jego ramach, są w pełni zgodne ze Studium Uwarunkowań i Kierunków Zagospodarowania Przestrzennego Gminy Siepraw oraz z ujętymi w nim kierunkami zagospodarowania przestrzennego gminy.

---



## 4. Wizja stanu obszaru po przeprowadzeniu rewitalizacji

Diagnoza stanu obecnego opisuje, jak w chwili obecnej wygląda obszar rewitalizacji, jakie są jego główne problemy i przyczyny uznania do za obszar zdegradowany oraz jakie walory i czynniki sprzyjają jego rozwojowi.

W toku programowania procesu rewitalizacji, kolejnym etapem tworzenia planu strategicznego jest precyzyjne określenie, jaki ma być efekt przyjętego Programu i za pomocą jakich działań ma on zostać osiągnięty.

Planowanie procesu rewitalizacji, zaczynające się od procesu diagnozy obszaru, składa się z kolejno występujących po sobie, logicznie następujących etapów. Po określeniu wynikającej z przeprowadzonej analizy stanu obecnego wizji, podmiot wdrażający program określa misję, która powinna być wypełniona by zapewnić osiągnięcie pożądanego stanu obszaru po przeprowadzeniu rewitalizacji. Następnie formułowane są cele długofalowe – strategiczne, które uszczegółowione są przez cele operacyjne.

Wizja jest to określenie, jak przyjęty Program wpłynie na obszar, w jaki sposób go zmieni i jaki się on stanie po przeprowadzeniu rewitalizacji. Opisuje pożądaną obraz obszaru, jaki ma zostać osiągnięty dzięki przyjętemu programowi jego rewitalizacji. Wizja jest wynikiem przeprowadzonej wcześniej diagnozy stanu obecnego oraz rezultatów konsultacji społecznych. W przypadku przedmiotowego Programu, wizja rozwoju obszaru została określona następująco:

### WIZJA

**Aktywna i zintegrowana społeczność lokalna, wysoka jakość życia i dogodne warunki rozwoju w oparciu o funkcjonalną przestrzeń i rozwiniętą infrastrukturę społeczną**



Wizja podkreśla, iż działania rewitalizacyjne będą miały na celu stworzenie dogodnych warunków rozwoju, zapewnienie wysokiej jakości życia oraz aktywizacji i integracji lokalnej społeczności. Dzięki efektom przedsięwzięć rewitalizacyjnych obszar cechował się będzie funkcjonalną przestrzenią oraz rozwiniętą infrastrukturą społeczną, stanowiących bazę dla procesów społecznych i gospodarczych.

Gmina Siepraw, jako podmiot odpowiedzialny za wdrażanie Gminnego Programu Rewitalizacji i, co za tym idzie, zobowiązany do prowadzenia procesu rewitalizacji obszaru nim objętego, określa misję, która jest opisem działań, jakie podejmie wraz z innymi podmiotami, by efektywnie przyczynić się do realizacji celów rewitalizacyjnych. Misja jest całościowym, generalnym ujęciem działań, jakie muszą zostać podjęte w obrębie obszaru rewitalizacji i na jego rzecz, by założona wizja rozwoju została osiągnięta. Misja wynika z ustalonej wizji, a na jej podstawie określone są cele strategiczne. Misją Gminy Siepraw procesie rewitalizacji jest:

## MISJA

**Realizacja kompleksowych i komplementarnych przedsięwzięć na rzecz generowania korzystnych zjawisk społeczno-gospodarczych, poprawy jakości życia mieszkańców oraz zwiększenia atrakcyjności i funkcjonalności obszaru rewitalizacji**

Misja ma na celu ukierunkowanie podejmowanych działań tak, by przyniosły one oczekiwane rezultaty. Zgodnie z przyjętą misją, rewitalizacja prowadzona na terenie obszaru objętego Programem będzie kładła nacisk na podniesienie jakości życia mieszkańców oraz wykorzystanie posiadanych przez obszar atutów i potencjału. Zostaną podjęte kompleksowe działania pobudzające pożądane procesy społeczne i gospodarcze.

Wizja oraz misja gwarantują odpowiednie ukierunkowanie rewitalizacji i jej prowadzenie zgodnie z założeniami i pożądanymi efektami.





## **5. Cele rewitalizacji oraz odpowiadające im kierunki działań**

Zgodnie z zapisami Ustawy o rewitalizacji, rewitalizacja stanowi proces wyprowadzania ze stanu kryzysowego obszarów zdegradowanych, prowadzony w sposób kompleksowy, poprzez zintegrowane działania na rzecz lokalnej społeczności, przestrzeni i gospodarki, skoncentrowane terytorialnie, prowadzone przez interesariuszy rewitalizacji na podstawie gminnego programu rewitalizacji. Cele programu rewitalizacji muszą być w pełni zgodne z założeniami ustawowymi, dzięki czemu możliwe będzie osiągnięcie oczekiwanych efektów programu rewitalizacji.

Istotną cechą programu rewitalizacji jest to, że stanowi on plan skoordynowanych działań, które podejmowane równocześnie na obszarze problemowym wzmocnią wzajemnie swoje efekty i dadzą lepsze rezultaty, niż gdyby były realizowane osobno (efekt synergii). Rewitalizacja ma przede wszystkim za zadanie podjęcie komplementarnej interwencji w sferze społecznej, gospodarczej, techniczno-przestrzennej oraz realizację przedsięwzięć, które umożliwią rozwiązanie zidentyfikowanych problemów, przede wszystkim tych, z powodu których obszar objęty programem został uznany za zdegradowany.

Z uwagi na charakter rewitalizacji, która nie jest jednorazowym przedsięwzięciem, lecz stanowi kilkuletni proces oddziaływania na obszar objęty Gminnym Programem Rewitalizacji, konieczne jest wyznaczenie zarówno celów strategicznych, obejmujących cały okres wdrażania procesu rewitalizacji, jak i celów operacyjnych, przyporządkowanych efektom krótkookresowym.

Cele strategiczne są to logicznie pogrupowane cele długofalowe, jakie mają być osiągnięte w ramach przyjętego Programu. Opisują długookresowe oddziaływanie procesu rewitalizacji. Określają pożądane, trwałe efekty wdrożenia Programu, które mogą zacząć się objawiać nawet kilka lat po zakończeniu procesu rewitalizacji.

Gminny Program Rewitalizacji zakłada osiągnięcie następujących celów strategicznych, przyporządkowanych poszczególnym obszarom:



Tabela 9. Cele strategiczne

SFERA SPOŁECZNO-GOSPODARCZA	SFERA PRZESTRZENNO-FUNKCJONALNA
<b>CEL STRATEGICZNY I</b> Wzmocnienie poczucia przynależności do wspólnoty lokalnej oraz zwiększenie aktywności mieszkańców, wykorzystanie atutów położenia i posiadanych walorów w rozwoju gospodarki	<b>CEL STRATEGICZNY II</b> Poprawa stanu infrastruktury oraz efektywne zagospodarowanie przestrzeni jako bazy materialnej dla zjawisk społecznych i gospodarczych

Cel strategiczny I zakłada kompleksową interwencję w sferze społecznej. Odwołuje się do kapitału społecznego obszaru i zakłada realizację przedsięwzięć umożliwiających aktywizację życia społecznego, integrację mieszkańców i przeciwdziałanie negatywnym zjawiskom społecznym. Zakłada także rozwój gospodarki obszaru. Konieczne jest podejmowanie różnorodnych przedsięwzięć, które wywołają długofalowe efekty: rozwój przedsiębiorczości, wzrost liczby nowych miejsc pracy oraz efektywne wykorzystanie posiadanych przez obszar zasobów i walorów przyrodniczo-krajobrazowych na rzecz wzmocnienia funkcji gospodarczych, przede wszystkim turystyki.

Cel strategiczny II skupia się na zwiększeniu funkcjonalności i jakości przestrzeni publicznej obszaru oraz na poprawie stanu infrastruktury społecznej. Cel ten zakłada bezpośrednią interwencję w przestrzeń, jej pełniejsze i bardziej funkcjonalne wykorzystanie, poprawę jej estetyki oraz nadanie jej nowych cech i funkcji, przy jednoczesnym rozwoju infrastruktury (przede wszystkim społecznej), co w istotnym stopniu przyczyni się do podniesienia jakości życia mieszkańców i sprzyjać będzie generowaniu pozytywnych zjawisk społecznych i gospodarczych.

Cele operacyjne przyporządkowane są do poszczególnych celów strategicznych, opisują bezpośrednie efekty wdrażanych działań. Ze względu na swój komplementarny i spójny charakter, przyczynią się do osiągnięcia założonych celów strategicznych i, co za tym idzie,





umożliwią wypełnienie misji i osiągnięcie pożądanej wizji obszaru. Określają grupy przedsięwzięć, jakie będą realizowane w ramach rewitalizacji.

Poszczególnym celom strategicznym przyporządkowano następujące cele operacyjne i kierunki działań:

1. Cel strategiczny I: Wzmocnienie poczucia przynależności do wspólnoty lokalnej oraz zwiększenie aktywności mieszkańców, wykorzystanie atutów położenia i posiadanych walorów w rozwoju gospodarki
  - Cel operacyjny I.1. Rozwój oferty kulturalnej, edukacyjnej, rekreacyjnej i społecznej w celu włączenia mieszkańców w czynny udział w życiu społecznym – wzbogacenie oferty kulturalnej edukacyjnej, rekreacyjnej i społecznej oraz działań na rzecz integracji lokalnej społeczności pozwala na zwiększenie aktywności mieszkańców, zwiększenie zainteresowania sprawami lokalnymi i zachęcenie do czynnego udziału w życiu lokalnej społeczności. Zwiększenie potrzeby uczestnictwa w różnorodnych wydarzeniach tego typu pozwoli na wypracowanie i rozwój dalszej oferty zgodnie ze zdiagnozowanymi potrzebami odbiorców;
  - Cel operacyjny I. 2. Rozwój usług z zakresu opieki nad dziećmi do lat 3 i w wieku przedszkolnym – zwiększenie oferty usług z zakresu opieki nad dziećmi do lat 3 i w wieku przedszkolnym zgodnie ze zidentyfikowanym zapotrzebowaniem;
  - Cel operacyjny I.3. Zwiększenie bezpieczeństwa w szczególności w aspekcie bezpieczeństwa w ruchu drogowym;
  - Cel operacyjny I.4. Wspieranie aktywnej walki z bezrobociem - wszelkie działania społeczne muszą także zmierzać do rozwiązania jednego z najpoważniejszych problemów tej sfery – bezrobocia. Pomoc bezrobotnym w znalezieniu pracy lub zmianie kwalifikacji powinna być udzielana nie tylko samodzielnie przez Urząd Pracy, lecz także przy współpracy z władzami jednostek samorządu terytorialnego oraz organizacjami pozarządowymi;
  - Cel operacyjny I.5. Wykorzystanie posiadanych atutów, zasobów i walorów w procesie rozwoju gospodarki, w szczególności branży turystycznej – podejmowanie przedsięwzięć mających na celu wykorzystanie walorów





przyrodniczo-krajobrazowych obszaru, w tym położenia gminy nad Zbiornikiem Dobczyckim, zwiększenia aktywności gospodarczej i tworzenia nowych miejsc pracy w oparciu o turystykę.

Kierunki działań w ramach celu strategicznego I:

- o działania na rzecz aktywizacji stowarzyszeń, grup hobbystycznych, grup artystycznych;
- o organizacja zajęć, imprez, wydarzeń kulturalnych, społecznych i integracyjnych dla dorosłych, w tym dla seniorów,
- o organizacja zajęć imprez, wydarzeń edukacyjnych, kulturalnych, rekreacyjno-sportowych i społecznych dla dzieci i młodzieży;
- o rozwój usług opieki nad dziećmi do lat 3,
- o podejmowanie działań na rzecz zwiększenia bezpieczeństwa, szczególnie bezpieczeństwa w ruchu drogowym,
- o wspieranie walki z bezrobociem,
- o promocja przedsiębiorczości, w szczególności w branży turystycznej;
- o szkolenia i informacja dotycząca zakładania działalności gospodarczej;
- o promowanie i wspieranie inwestycji w turystykę;
- o wspieranie działań na rzecz obsługi ruchu turystycznego.

2. Cel strategiczny II: Poprawa stanu infrastruktury oraz efektywne zagospodarowanie przestrzeni jako bazy materialnej dla zjawisk społecznych i gospodarczych

- Cel operacyjny II.1. Rozwój infrastruktury społecznej, w tym poprawa jakości i dostępności obiektów pełniących funkcje społeczne, edukacyjne, kulturalne, rekreacyjne - inwestycje w infrastrukturę edukacyjną, kulturalną, rekreacyjną i społeczną są niezbędne, by zapewnić bazę materialną do świadczenia wysokiej jakości usług, na rzecz mieszkańców. W celu zapewnienia mieszkańcom wysokiego standardu życia konieczne są także inwestycje w infrastrukturę zapewniającą możliwość aktywnego wypoczynku i rekreacji;
- Cel operacyjny II.2. Zwiększenie funkcjonalności przestrzeni publicznej i jej efektywne zagospodarowanie – z uwagi na specyfikę przestrzeni obszaru



konieczne jest właściwe zagospodarowanie wszelkich miejsc mogących pełnić funkcje przestrzeni publicznej;

- Cel operacyjny II.3. Wspieranie ochrony środowiska i krajobrazu – w obszarze rewitalizacji konieczne jest zachowanie zasad ochrony środowiska, co może wyrażać się zarówno w stosowaniu prośrodowiskowych rozwiązań podczas realizacji projektów infrastrukturalnych różnego typu, jak też we wdrażaniu przedsięwzięć ukierunkowanych na ochronę środowiska naturalnego;
- Cel operacyjny II.4. Poprawa stanu infrastruktury technicznej – realizacja przedsięwzięć zakładających poprawę stanu infrastruktury technicznej, niezbędnej do poprawy jakości życia mieszkańców oraz właściwego funkcjonowania sfery społecznej i gospodarczej.

Kierunki działań w ramach celu strategicznego II:

- modernizacja i przebudowa obiektów pełniących funkcje społeczne, edukacyjne, kulturalne,
- adaptacja niezagospodarowanych lub niedostatecznie zagospodarowanych obiektów na cele społeczne,
- zagospodarowanie przestrzeni na rzecz turystyki, rekreacji, funkcji społecznych,
- rozwój infrastruktury turystycznej i okołoturystycznej,
- modernizacja boisk i innych obiektów zapewniających możliwość aktywnego spędzenia czasu wolnego,
- realizacja inwestycji mających korzystny wpływ na stan środowiska naturalnego,
- budowa i przebudowa obiektów infrastruktury technicznej, w tym infrastruktury służącej podniesieniu bezpieczeństwa.

Zestawienie celów strategicznych, operacyjnych i kierunków działań przedstawiono poniżej:





Tabela 10. Cele strategiczne, operacyjne i kierunki działań

SFERA SPOŁECZNO-GOSPODARCZA	SFERA PRZESTRZENNO-FUNKCJONALNA
<p><b>CEL STRATEGICZNY I</b></p> <p>Wzmocnienie poczucia przynależności do wspólnoty lokalnej oraz zwiększenie aktywności mieszkańców, wykorzystanie atutów położenia i posiadanych walorów w rozwoju gospodarki</p>	<p><b>CEL STRATEGICZNY II</b></p> <p>Poprawa stanu infrastruktury oraz efektywne zagospodarowanie przestrzeni jako bazy materialnej dla zjawisk społecznych i gospodarczych</p>
<p><b>CELE OPERACYJNE</b></p> <p>Cel operacyjny I.1. Rozwój oferty kulturalnej, edukacyjnej, rekreacyjnej i społecznej w celu włączenia mieszkańców w czynny udział w życiu społecznym;</p> <p>Cel operacyjny I. 2. Rozwój usług z zakresu opieki nad dziećmi do lat 3 i w wieku przedszkolnym;</p> <p>Cel operacyjny I.3. Zwiększenie bezpieczeństwa w szczególności w aspekcie bezpieczeństwa w ruchu drogowym;</p> <p>Cel operacyjny I.4. Wspieranie aktywnej walki z bezrobociem;</p> <p>Cel operacyjny I.5. Wykorzystanie posiadanych atutów, zasobów i walorów w procesie rozwoju gospodarki, w szczególności branży turystycznej.</p>	<p><b>CELE OPERACYJNE</b></p> <p>Cel operacyjny II.1. Rozwój infrastruktury społecznej, w tym poprawa jakości i dostępności obiektów pełniących funkcje społeczne, edukacyjne, kulturalne, rekreacyjne;</p> <p>Cel operacyjny II.2. Zwiększenie funkcjonalności przestrzeni publicznej i jej efektywne zagospodarowanie;</p> <p>Cel operacyjny II.3. Wspieranie ochrony środowiska i krajobrazu;</p> <p>Cel operacyjny II.4. Poprawa stanu infrastruktury technicznej.</p>
<p><b>KIERUNKI DZIAŁAŃ</b></p> <ul style="list-style-type: none"><li>• działania na rzecz aktywizacji stowarzyszeń, grup hobbystycznych, grup artystycznych;</li><li>• organizacja zajęć, imprez, wydarzeń kulturalnych,</li></ul>	<p><b>KIERUNKI DZIAŁAŃ</b></p> <ul style="list-style-type: none"><li>• modernizacja i przebudowa obiektów pełniących funkcje społeczne, edukacyjne, kulturalne,</li><li>• adaptacja niezagospodarowanych lub niedostatecznie</li></ul>





<p>społecznych i integracyjnych dla dorosłych, w tym dla seniorów,</p> <ul style="list-style-type: none"><li>• organizacja zajęć imprez, wydarzeń edukacyjnych, kulturalnych, rekreacyjno-sportowych i społecznych dla dzieci i młodzieży;</li><li>• rozwój usług opieki nad dziećmi do lat 3,</li><li>• podejmowanie działań na rzecz zwiększenia bezpieczeństwa, szczególnie bezpieczeństwa w ruchu drogowym,</li><li>• wspieranie walki z bezrobociem,</li><li>• promocja przedsiębiorczości, w szczególności w branży turystycznej;</li><li>• szkolenia i informacja dotycząca zakładania działalności gospodarczej;</li><li>• promowanie i wspieranie inwestycji w turystykę;</li><li>• wspieranie działań na rzecz obsługi ruchu turystycznego.</li></ul>	<p>zagospodarowanych obiektów na cele społeczne,</p> <ul style="list-style-type: none"><li>• zagospodarowanie przestrzeni na rzecz turystyki, rekreacji, funkcji społecznych,</li><li>• rozwój infrastruktury turystycznej i okołoturystycznej,</li><li>• modernizacja boisk i innych obiektów zapewniających możliwość aktywnego spędzenia czasu wolnego,</li><li>• realizacja inwestycji mających korzystny wpływ na stan środowiska naturalnego,</li><li>• budowa i przebudowa obiektów infrastruktury technicznej, w tym infrastruktury służącej podniesieniu bezpieczeństwa.</li></ul>
---	---



## 6. Opis przedsięwzięć rewitalizacyjnych

### 6.1. Lista podstawowych przedsięwzięć rewitalizacyjnych

Tabela 11. Lista podstawowych przedsięwzięć rewitalizacyjnych

Przedsięwzięcie	Opis	Lata realizacji	Cel	Podmiot realizujący	Przewidywany efekt (wskaźnik)
Obustronna modernizacja chodnika w ciągu drogi powiatowej K1950 Siepraw – P. Grabie  (obszar rewitalizacji)	Wykonanie obustronnej modernizacji znajdującego się w złym stanie chodnika w ciągu drogi powiatowej nr K1950	2018-2019	Cel operacyjny II.4. Poprawa stanu infrastruktury technicznej	Gmina Siepraw	Wzrost długości zmodernizowanych chodników  Wzrost liczby przedsięwzięć na rzecz bezpieczeństwa
Modernizacja oświetlenia ulicznego na ul. Ks. Jana Przytockiego w Sieprawiu oraz ul. Jana Pawła II w Sieprawiu  (obszar rewitalizacji)	Wykonanie modernizacji oświetlenia ulicznego na ul. Ks. Jana Przytockiego w Sieprawiu w celu poprawy bezpieczeństwa uczestników ruchu drogowego (wymiana na LED)	2017-2019	Cel operacyjny II.4. Poprawa stanu infrastruktury technicznej	Gmina Siepraw	Wzrost liczby przedsięwzięć na rzecz bezpieczeństwa
Modernizacja drogi wewnętrznej przebiegającej po działkach 1451/22, 1551/11, 1451/29 wraz z wykonaniem parkingów na działkach 1451/27, 1451/29 w Sieprawiu	Wykonanie drogi prowadzącej do kompleksu sportowego „Park Słoneczny” wraz z parkingiem, w celu zwiększenia dostępności oraz poprawy warunków korzystania z infrastruktury turystyczno-rekreacyjnej kompleksu	2017-2019	Cel operacyjny II.4. Poprawa stanu infrastruktury technicznej	Gmina Siepraw	Wzrost długości zmodernizowanych dróg  Wzrost liczby przedsięwzięć na rzecz bezpieczeństwa



(obszar rewitalizacji)	sportowego „Park Słoneczny”				
Przebudowa skrzyżowania drogi powiatowej K1950 Siepraw - P. Grabie z drogą gminną K540322 Siepraw Przysiółek Wieś Pierwsza – Przysiółek Wądoły  (obszar rewitalizacji)	Poprawa bezpieczeństwa skrzyżowania drogi powiatowej z drogą gminną poprzez przebudowę skrzyżowania	2018-2019	Cel operacyjny II.4. Poprawa stanu infrastruktury technicznej	Gmina Siepraw	Wzrost długości zmodernizowanych dróg  Wzrost liczby przedsięwzięć na rzecz bezpieczeństwa
Modernizacja Placu przy budynku zlokalizowanym na działce 1449 przy ul. Jana Pawła II w Sieprawiu  (obszar rewitalizacji)	Poprawa estetyki przestrzeni oraz bezpieczeństwa jej użytkowników przy budynku handlowo-usługowym „KARPATY”	2017-2018	Cel operacyjny II.2. Zwiększenie funkcjonalności przestrzeni publicznej i jej efektywne zagospodarowanie	Gmina Siepraw	Wzrost powierzchni funkcjonalnie zagospodarowanej przestrzeni
Przebudowa drogi powiatowej nr K1947 Siepraw – Kawęciny w zakresie remontu, przebudowy i budowy chodnika oraz przebudowy zatok autobusowych  (obszar rewitalizacji)	Poprawa bezpieczeństwa mieszkańców korzystających z transportu publicznego poprzez budowę/przebudowę zatok autobusowych oraz budowa i przebudowa chodnika	2017-2019	Cel operacyjny II.4. Poprawa stanu infrastruktury technicznej	Gmina Siepraw	Wzrost długości zmodernizowanych dróg  Wzrost długości zmodernizowanych chodników  Wzrost liczby przedsięwzięć na rzecz bezpieczeństwa





Rozbudowa i przebudowa budynku usługowo-biurowo-magazynowego na potrzeby przedszkola publicznego  (obszar rewitalizacji)	Budowa przedszkola publicznego w celu poprawy warunków funkcjonowania opieki przedszkolnej na terenie obszaru rewitalizacji i całej gminy oraz zwiększenia jakości i dostępności usług przedszkolnych	2017-2019	Cel operacyjny II.1. Rozwój infrastruktury społecznej, w tym poprawa jakości i dostępności obiektów pełniących funkcje społeczne, edukacyjne, kulturalne, rekreacyjne	Gmina Siepraw	Wzrost liczby wyremontowanych/zmodernizowanych budynków użyteczności publicznej  Wzrost dostępności usług z zakresu opieki nad dziećmi do lat 3 i w wieku przedszkolnym  Wzrost liczby dzieci korzystających z usług opieki nad dziećmi do lat 3 i w wieku przedszkolnym
Bezpieczny Uczeń  (obszar rewitalizacji oraz poza obszarem rewitalizacji jako przedsięwzięcie umożliwiające rozwiązanie zidentyfikowanych problemów obszaru rewitalizacji)	Organizacja cyklu warsztatów dla wybranego rocznika uczniów ZPO w Sieprawiu (pierwszego w danym roku szkolnym) oraz pozostałych szkół gminnych, mających na celu przybliżenie zasad ruchu drogowego, nauki poruszania się po drogach, gdzie nie ma chodników, zapewnienia odpowiedniej widoczności, itp.	2018-2023	Cel operacyjny I.3. Zwiększenie bezpieczeństwa w szczególności w aspekcie bezpieczeństwa w ruchu drogowym	Gmina Siepraw, Komenda Policji	Wzrost liczby przedsięwzięć na rzecz bezpieczeństwa  Wzrost liczby zajęć o charakterze kulturalnym, społecznym, integracyjnym
Bezpieczny Przedszkolak  (obszar rewitalizacji)	Organizacja w nowopowstałym przedszkolu gminnym cyklu warsztatów dla dzieci mających na celu przybliżenie	2019-2023	Cel operacyjny I.3. Zwiększenie bezpieczeństwa w szczególności w aspekcie	Gmina Siepraw, Komenda Policji	Wzrost liczby przedsięwzięć na rzecz bezpieczeństwa



	zasad ruchu drogowego, nauki poruszania się po drogach i chodnikach, kształcenie nawyku zakładania odblasków, itp.		bezpieczeństwa w ruchu drogowym		Wzrost liczby przedsięwzięć i zajęć o charakterze kulturalnym, społecznym, edukacyjnym, integracyjnym, rekreacyjnym  Wzrost liczby osób uczestniczących w przedsięwzięciach o charakterze kulturalnym, społecznym, integracyjnym, edukacyjnym, rekreacyjnym
Dni Otwarte Przedszkola  (obszar rewitalizacji)	Coroczna organizacja (1 do roku) Dni Otwartych nowopowstałego przedszkola gminnego, prezentacja jego oferty, oprowadzanie po budynku, zapoznanie z kadrami, piknik rodzinny	2019-2023	Cel operacyjny I.1. Rozwój oferty kulturalnej, edukacyjnej, rekreacyjnej i społecznej w celu włączenia mieszkańców w czynny udział w życiu społecznym;  Cel operacyjny I.2. Rozwój usług z zakresu opieki nad dziećmi do lat 3 i w wieku przedszkolnym	Gmina Siepraw, Przedszkole, Rodzice i kadra	Wzrost liczby przedsięwzięć i zajęć o charakterze kulturalnym, społecznym, edukacyjnym, integracyjnym, rekreacyjnym  Wzrost liczby osób uczestniczących w przedsięwzięciach o charakterze kulturalnym, społecznym, integracyjnym, edukacyjnym, rekreacyjnym
Słoneczna Rekreacja - organizacja cyklicznych przedsięwzięć sportowo-rekreacyjnych	Organizacja cyklicznych imprez o charakterze sportowo-rekreacyjnym dla odbiorców różnego typu (np. dzieci,	2017-2023	Cel operacyjny I.1. Rozwój oferty kulturalnej, edukacyjnej, rekreacyjnej i społecznej	Gmina Siepraw, Gminny Ośrodek Kultury i Sportu w Sieprawiu	Wzrost liczby przedsięwzięć i zajęć o charakterze kulturalnym, społecznym, edukacyjnym,



w Parku Słonecznym  (obszar rewitalizacji)	młodzież, dorośli, seniorzy, rodziny z dziećmi), np. biegu ulicznego, turnieju gry zespołowej, itp.		w celu włączenia mieszkańców w czynny udział w życiu społecznym;		integracyjnym, rekreacyjnym  Wzrost liczby osób uczestniczących w przedsięwzięciach o charakterze kulturalnym, społecznym, integracyjnym, edukacyjnym, rekreacyjnym
Zainteresuj się - organizacja cyklicznych zajęć hobbystycznych, umożliwiających rozwój zainteresowań, dla różnych grup odbiorców w obiektach użyteczności publicznej na terenie obszaru rewitalizacji  (obszar rewitalizacji)	Organizacja różnych typów zajęć hobbystycznych dla dzieci i młodzieży, dorosłych, seniorów w zmodernizowanym budynku Biblioteki Miejskiej	2017-2023	Cel operacyjny I.1. Rozwój oferty kulturalnej, edukacyjnej, rekreacyjnej i społecznej w celu włączenia mieszkańców w czynny udział w życiu społecznym;	Gmina Siepraw, Gminny Ośrodek Kultury i Sportu w Sieprawiu, placówki edukacyjne, organizacje pozarządowe	Wzrost liczby przedsięwzięć i zajęć o charakterze kulturalnym, społecznym, integracyjnym, edukacyjnym, rekreacyjnym  Wzrost liczby osób uczestniczących w przedsięwzięciach o charakterze kulturalnym, społecznym, integracyjnym, edukacyjnym, rekreacyjnym
Świętujemy Wspólnie – organizacja imprez okolicznościowych i wydarzeń kulturalnych z okazji Świąt, rocznic, ważnych dni dla lokalnej społeczności	Organizacja imprez okolicznościowych i wydarzeń kulturalnych z okazji Świąt, rocznic, ważnych dni dla lokalnej społeczności w obiektach użyteczności publicznej położonych na	2017-2023	Cel operacyjny I.1. Rozwój oferty kulturalnej, edukacyjnej, rekreacyjnej i społecznej w celu włączenia mieszkańców w czynny	Gmina Siepraw, Gminny Ośrodek Kultury i Sportu w Sieprawiu, placówki edukacyjne, organizacje pozarządowe	Wzrost liczby przedsięwzięć i zajęć o charakterze kulturalnym, społecznym, edukacyjnym, integracyjnym, rekreacyjnym





(obszar rewitalizacji)	terenie obszaru rewitalizacji		udział w życiu społecznym;		Wzrost liczby osób uczestniczących w przedsięwzięciach o charakterze kulturalnym, społecznym, integracyjnym, edukacyjnym, rekreacyjnym
Zapraszamy do nas - promocja turystyczna gminy, w tym obszaru rewitalizacji  (obszar rewitalizacji oraz poza obszarem rewitalizacji jako przedsięwzięcie umożliwiające rozwiązanie zidentyfikowanych problemów obszaru rewitalizacji)	Prowadzenie ciągłej promocji turystycznej gminy (druk ulotek, folderów, promocja na stronie internetowej gminy i portalach turystycznych, organizacja wydarzeń promujących obszar i gminę w sezonie letnim)	2017-2023	Cel operacyjny I.5. Wykorzystanie posiadanych atutów, zasobów i walorów w procesie rozwoju gospodarki, w szczególności branży turystycznej	Gmina Siepraw, Gminny Ośrodek Kultury i Sportu w Sieprawiu, organizacje pozarządowe	Wzrost liczby przedsięwzięć promujących atrakcyjność inwestycyjną gminy;  Wzrost liczby turystów
Współpraca z przedsiębiorcami na rzecz zwiększenia inwestycji w turystykę  (obszar rewitalizacji oraz poza obszarem rewitalizacji jako przedsięwzięcie umożliwiające	Organizacja współpracy pomiędzy samorządem, przedsiębiorcami i instytucjami otoczenia biznesu w celu zwiększenia inwestycji w turystykę	2017-2023	Cel operacyjny II.2. Tworzenie dogodnych warunków dla rozwoju inwestowania i tworzenia nowych miejsc pracy	Gmina Siepraw, przedsiębiorcy, organizacje pozarządowe	Wzrost liczby przedsięwzięć na rzecz współpracy pomiędzy przedsiębiorcami, samorządem, organizacjami wspierania biznesu;  Wzrost liczby przedsiębiorstw w ukierunkowany



rozwiązanie zidentyfikowanych problemów obszaru rewitalizacji)					ch na obsługę turystów;
Organizacja spotkań konsultacyjno-informacyjnych dla osób bezrobotnych oraz zainteresowanych otworzeniem działalności gospodarczej, w szczególności w branży turystycznej  (obszar rewitalizacji oraz poza obszarem rewitalizacji jako przedsięwzięcie umożliwiające rozwiązanie zidentyfikowanych problemów obszaru rewitalizacji)	Organizacja co najmniej 3 spotkań rocznie o charakterze konsultacyjno-informacyjnym, adresowanych do osób bezrobotnych	2017-2023	Cel operacyjny I.4. Wspieranie aktywnej walki z bezrobociem ;  Cel operacyjny I.5. Wykorzystanie posiadanych atutów, zasobów i walorów w procesie rozwoju gospodarki, w szczególności branży turystycznej.	Gmina Siepraw, przedsiębiorcy, organizacje pozarządowe	Wzrost liczby szkoleń i porad dla osób zakładających firmę;  Wzrost liczby działań mających na celu walkę z bezrobociem;  Spadek liczby bezrobotnych

## 6.2. Charakterystyka pozostałych dopuszczalnych przedsięwzięć rewitalizacyjnych

Do przedsięwzięć uzupełniających zaliczono projekty realizowane w obszarze rewitalizacji oraz poza obszarem rewitalizacji, które uzupełniają przedsięwzięcia podstawowe, są do nich komplementarne i umożliwiają włączenie różnych grup interesariuszy w proces rewitalizacji.



Przedsięwzięcia uzupełniające wpisują się w cele rewitalizacji oraz wpływają na rozwiązanie problemów zidentyfikowanych w obszarze rewitalizacji.

**Tabela 12. Przedsięwzięcia uzupełniające**

Przedsięwzięcie	Opis	Lata realizacji	Cel	Podmiot realizujący
Przebudowa drogi powiatowej nr K1944 Borzęta Wieliczka w zakresie przebudowy i budowy zatok autobusowych w miejscowości Zakliczyn  (obszar rewitalizacji)	Poprawa bezpieczeństwa mieszkańców korzystających z transportu publicznego poprzez budowę/przebudowę zatok autobusowych	2019	Cel operacyjny II.4. Poprawa stanu infrastruktury technicznej	Gmina Siepraw
Wspieranie działalności indywidualnych artystów, zespołów regionalnych, Kół Gospodyń Wiejskich oraz placówek kulturalnych  (obszar rewitalizacji oraz poza obszarem rewitalizacji jako przedsięwzięcie umożliwiające rozwiązanie zidentyfikowanych problemów obszaru rewitalizacji)	Przedsięwzięcie ma na celu zacieśnianie współpracy oraz wspieranie działalności różnorodnych grup artystycznych, artystów, zespołów, KGW, placówek i organizacji kulturalnych w działalności na rzecz rozszerzania oferty kulturalnej gminy oraz włączania mieszkańców w czynny udział w przedsięwzięciach kulturalnych	2017-2023	Cel operacyjny I.1. Rozwój oferty kulturalnej, edukacyjnej, rekreacyjnej i społecznej w celu włączenia mieszkańców w czynny udział w życiu społecznym;	Gmina Siepraw, Gminny Ośrodek Kultury i Sportu w Sieprawiu, grupy artystyczne, zespoły, artyści indywidualni, Koła Gospodyń Wiejskich
Współpraca na rzecz bezpieczeństwa  (obszar rewitalizacji oraz	Zacieśnienie współpracy Komendy Powiatowej Policji, Komendy Powiatowej Państwowej Straży	2017-2023	Cel operacyjny I.1. Rozwój oferty kulturalnej, edukacyjnej, rekreacyjnej i społecznej w	Gmina Siepraw KPP, KPPSP, OSP





poza obszarem rewitalizacji jako przedsięwzięcie umożliwiające rozwiązanie zidentyfikowanych problemów obszaru rewitalizacji)	Pożarnej, Ochotniczych Straży Pożarnych z mieszkańcami Gminy na rzecz zwiększenia bezpieczeństwa publicznego		celu włączenia mieszkańców w czynny udział w życiu społecznym;	
Pamięć o przeszłości  (obszar rewitalizacji oraz poza obszarem rewitalizacji jako przedsięwzięcie umożliwiające rozwiązanie zidentyfikowanych problemów obszaru rewitalizacji)	Podnoszenie poziomu wiedzy mieszkańców o regionie, tradycji i kulturze oraz kultywowanie tradycji regionu	2017-2023	Cel operacyjny I.1. Rozwój oferty kulturalnej, edukacyjnej, rekreacyjnej i społecznej w celu włączenia mieszkańców w czynny udział w życiu społecznym;	Gmina Siepraw, Gminny Ośrodek Kultury i Sportu w Sieprawiu, organizacje pozarządowe, instytucje kultury
Wspólna kultura  (obszar rewitalizacji oraz poza obszarem rewitalizacji jako przedsięwzięcie umożliwiające rozwiązanie zidentyfikowanych problemów obszaru rewitalizacji)	Organizowanie spotkań przedstawicieli środowisk kultury i sztuki w celu stworzenia wspólnego programu rozwoju kultury w gminie	2017-2023	Cel operacyjny I.1. Rozwój oferty kulturalnej, edukacyjnej, rekreacyjnej i społecznej w celu włączenia mieszkańców w czynny udział w życiu społecznym;	Gmina Siepraw, Gminny Ośrodek Kultury i Sportu w Sieprawiu, organizacje pozarządowe, instytucje kultury
Jedna społeczność -wiele inicjatyw  (obszar rewitalizacji oraz poza obszarem rewitalizacji jako przedsięwzięcie umożliwiające rozwiązanie zidentyfikowanych problemów	Współpraca z organizacjami i instytucjami kultury oraz organizacjami pozarządowymi działającymi w sferze kulturalnej i społecznej w zakresie wspólnych działań na rzecz wspierania inicjatyw kulturalnych mieszkańców	2017-2023	Cel operacyjny I.1. Rozwój oferty kulturalnej, edukacyjnej, rekreacyjnej i społecznej w celu włączenia mieszkańców w czynny udział w życiu społecznym;	Gmina Siepraw, Gminny Ośrodek Kultury i Sportu w Sieprawiu, organizacje pozarządowe, instytucje kultury

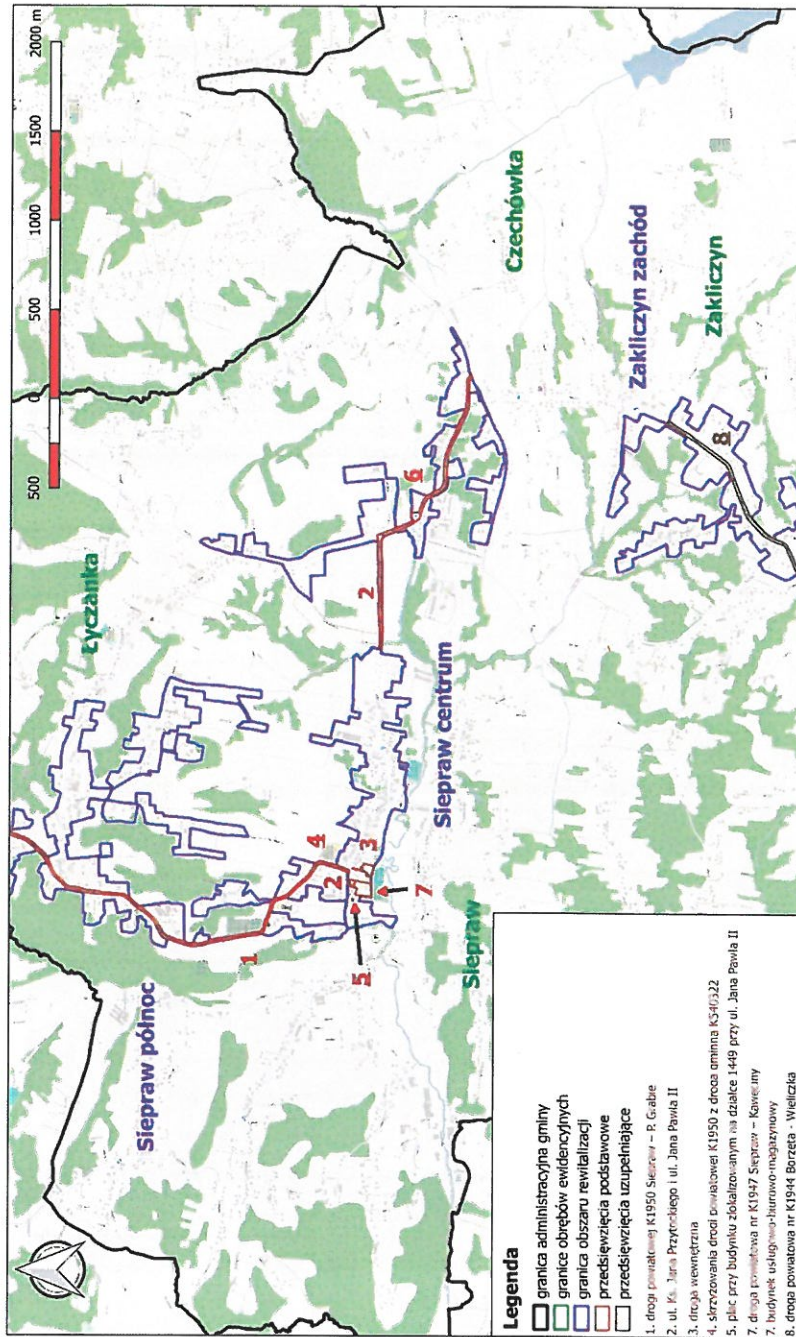


obszaru rewitalizacji)				
------------------------	--	--	--	--

### MAPA LOKALIZACJI PRZEDSIĘWZIĘĆ

Mapa lokalizacji przedsięwzięć inwestycyjnych

skala 1:30000



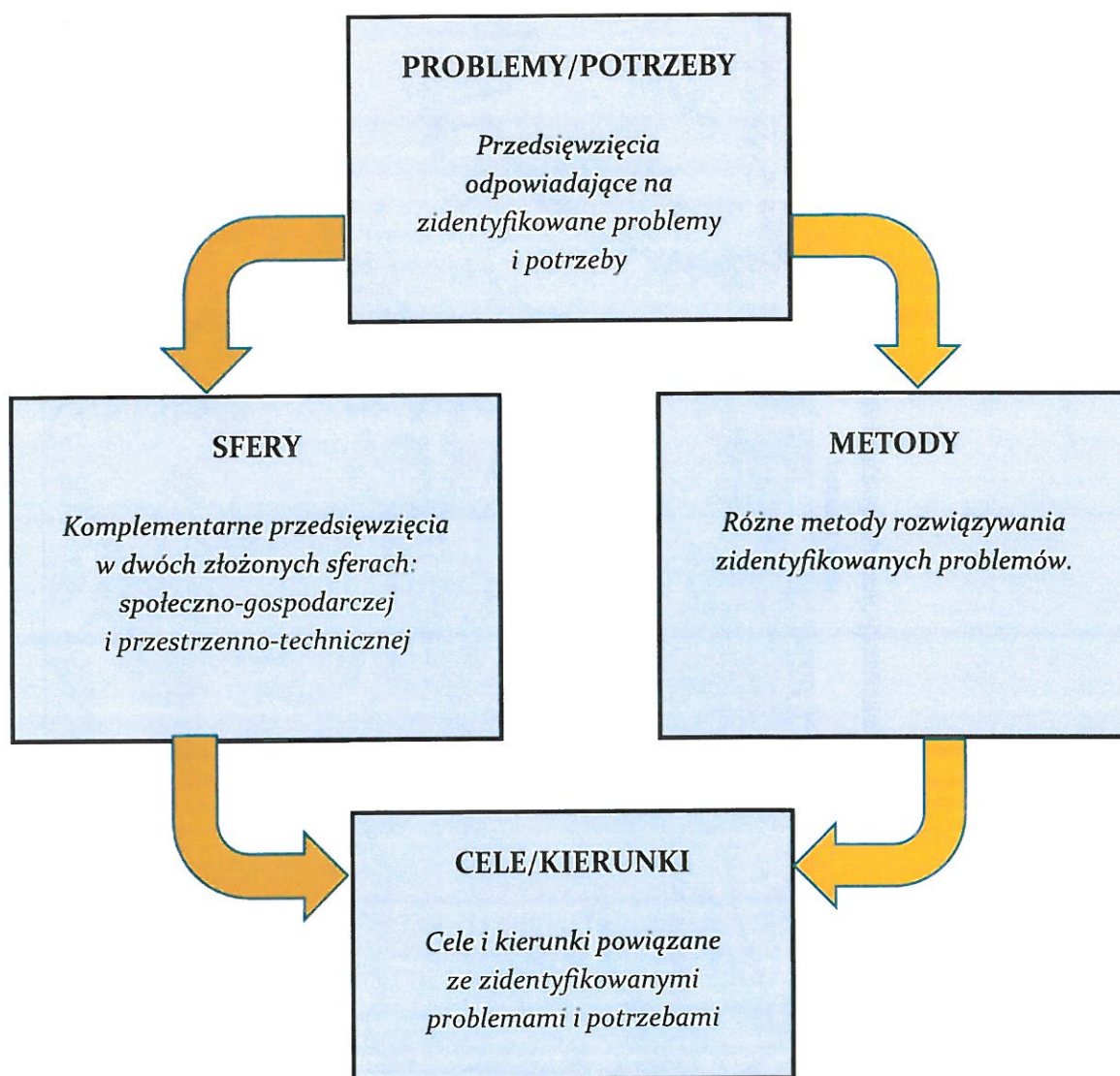




## 7. Mechanizmy integrowania działań oraz przedsięwzięć rewitalizacyjnych

Integracja działań oraz przedsięwzięć rewitalizacyjnych następuje w kilku aspektach, w następujących relacjach:

Rysunek 9. Mechanizm integrowania działań i przedsięwzięć rewitalizacyjnych



- **Problemy/potrzeby** - każde z przedsięwzięć ujętych w Gminnym Programie Rewitalizacji odpowiada problemom, którymi charakteryzuje się obszar





rewitalizacji (np. problem opieki nad dzieckiem podczas pracy rodziców, problem z dostępnością i warunkami świadczenia usług opieki nad dzieckiem – rozbudowa budynku na rzecz przedszkola);

- **Sfery** – Program Rewitalizacji zakłada realizację skoordynowanych, wzajemnie się uzupełniających działań w dwóch złożonych sferach: społeczno-gospodarczej i przestrzenno-technicznej (np. problem z obniżonym bezpieczeństwem uczestników ruchu drogowego ograniczany będzie zarówno poprzez działania infrastrukturalne – poprawę stanu dróg, jak i miękkie – współpraca na rzecz bezpieczeństwa, warsztaty dla dzieci z zakresu bezpieczeństwa);
- **Metody** – w Gminnym Programie Rewitalizacji ujęto różne metody rozwiązywania zidentyfikowanych problemów. Przede wszystkim, Program Rewitalizacji obejmuje realizację zarówno działań inwestycyjnych, jak i nieinwestycyjnych, które odnoszą się do tych samych problemów obszaru rewitalizacji (np. adaptacja budynku na rzecz przedszkola – realizowane w zmodernizowanym budynku działania miękkie);
- **Cele/kierunki działań** – każdy cel i kierunek działań jest powiązany z zidentyfikowanymi wcześniej problemami. Każde z działań wpisuje się w co najmniej jeden cel.



## 8. Komplementarność działań oraz przedsięwzięć rewitalizacyjnych

Komplementarność działań i przedsięwzięć rewitalizacyjnych należy rozpatrywać w następujących aspektach:

- **Komplementarność przestrzenna:** podstawowe przedsięwzięcia rewitalizacyjne realizowane będą w granicach obszaru rewitalizacji i mają one przede wszystkim na celu rozwiązanie problemów zdiagnozowanych w jego obrębie. Jednak z uwagi na funkcje, jakie pełni obszar rewitalizacji w obrębie gminy (szczególnie podobszary Siepraw Centrum i Siepraw Północ), z efektów realizacji projektu korzystać będą mieszkańcy całej gminy. Jednocześnie, w ramach przedsięwzięć rewitalizacyjnych będą realizowane takie przedsięwzięcia, które dotyczyły będą obszaru całej gminy, jednak ich efekty będą odczuwalne na obszarze rewitalizacji i przyczynią się do rozwiązania zdiagnozowanych problemów, np. promocja turystyczna gminy – przedsięwzięciem objęte będą wszystkie atrakcje turystyczne gminy, także te spoza obszaru, jednak z uwagi na fakt, iż rozwój turystyki pozwoli na ograniczenia bezrobocia, które jest jednym z głównych problemów obszaru rewitalizacji, cele projektu wpisują się w cele rewitalizacji, a projekt przyczyni się do rozwiązania zidentyfikowanej sytuacji kryzysowej w obszarze rewitalizacji;
- **Komplementarność pod względem problemów** – cele i przedsięwzięcia ujęte w programie rewitalizacji odpowiadają na zidentyfikowane problemy i potrzeby obszaru rewitalizacji:
  - w sferze społeczno-gospodarczej proces rewitalizacji skupiał się będzie na trzech głównych grupach problemowych: problemami z integracją lokalnej społeczności i niedostateczną aktywnością mieszkańców, problemami z wysokim bezrobociem oraz problemami z niedostatecznym wykorzystaniem posiadanych atutów, zasobów i walorów w procesie rozwoju gospodarki, co sprzyjać będzie zapewnieniu dogodnych warunków do rozwoju turystyki oraz tworzeniu



dogodnych warunków do rozwijania działalności przez przedsiębiorstwa i uruchamiania przez nie nowych miejsc pracy. Przyjęte cele i przedsięwzięcia wpłyną także na problemy związane z niedostatecznym bezpieczeństwem: większa aktywność społeczna i wyższe zintegrowanie lokalnej społeczności sprzyja podniesieniu poziomu bezpieczeństwa poprzez większą dbałość o dobro wspólne, większe zainteresowanie i empatię wobec innych, zwracanie większej uwagi na to, co się dzieje w przestrzeni publicznej, większą chęć do udzielenia pomocy w sytuacjach niebezpiecznych. Ogólna poprawa jakości życia mieszkańców, jaka będzie wynikiem procesu rewitalizacji sprzyjać będzie poprawie jakości życia mieszkańców obszaru rewitalizacji i całej gminy;

- w sferze przestrzenno-funkcjonalnej położono nacisk na poprawę stanu infrastruktury społecznej i technicznej, która jest niezbędna do generowania pozytywnych zjawisk sfery społeczno-gospodarczej, umożliwia organizację nowych przedsięwzięć, sprzyja aktywności mieszkańców, zachęca ich do skorzystania z miejscowej oferty kulturalnej, społecznej, rekreacyjnej, edukacyjnej. Ponadto, niezwykle ważna jest także jakość i funkcjonalność przestrzeni publicznej, która stanowi bazę materialną dla zjawisk gospodarczych i społecznych. Zaznaczono także, iż istotne jest wspieranie ochrony środowiska i krajobrazu jako walorów gminy.
- **Komplementarność z dokumentami strategicznymi gminy** – cele i kierunki działań Programu Rewitalizacji odpowiadają celom zawartym w Strategii Rozwoju Gminy oraz Strategii Integracji i Rozwiązywania Problemów Społecznych, co udowodniono w rozdziale 3 niniejszego dokumentu;
- **Komplementarność względem siebie** – poszczególne przedsięwzięcia wzajemnie się uzupełniają i wzmacniają swoje efekty, zarówno w obrębie jednej sfery (np. komplementarność przedsięwzięć mających na celu rozwój gminnej oferty kulturalnej, społecznej, rekreacyjnej, edukacyjnej, komplementarność działań mających na celu rozwój branży turystycznej zwiększenie aktywności przedsiębiorstw w tym zakresie, komplementarność działań na rzecz rozwoju







infrastruktury społecznej zgodnie ze zdiagnozowanym zapotrzebowaniem), jak też przekrojowo, pomiędzy sferami (np. komplementarność przedsięwzięcia zakładającego adaptację budynku na przedszkole z przedsięwzięciami polegającymi na organizacji w nim wydarzeń o charakterze kulturalnym, społecznym, edukacyjnym, komplementarność działań na rzecz zwiększenia aktywności przedsiębiorców w obszarze turystyki z przedsięwzięciami promującymi gminę oraz mającymi na celu podkreślenie atrakcyjności turystycznej gminy);

- **Komplementarność pod względem instytucjonalnym** – podmiotem, który był zarówno odpowiedzialny za opracowanie Gminnego Programu Rewitalizacji, jak i za jego wdrożenie jest Gmina Siepraw. Wszystkie przedsięwzięcia rewitalizacyjne odbywać się będą z jej udziałem. Gmina będzie koordynować poszczególne przedsięwzięcia, będzie zarządzać ich wdrożeniem, będzie inicjować współpracę pomiędzy różnymi grupami interesariuszy, a także dołoży wszelkich starań, by przedsięwzięcia rewitalizacyjne trafiły do jak największej grupy odbiorców;
- **Komplementarność międzyfunduszowa** – z uwagi na fakt, iż Gminny Program Rewitalizacji jest skoncentrowany na interwencji w sferę społeczną i osiągnięcie przede wszystkim pozytywnych efektów tej sfery (zarówno przez działania miękkie, jak i działania inwestycyjne, które poprawią stan infrastruktury niezbędnej do realizacji działań miękkich), wykazuje on pełną komplementarność z projektami o charakterze społecznym, w tym także dofinansowanymi z Europejskiego Funduszu Społecznego. Z uwagi na fakt, iż realizowane były one w poprzednim okresie programowania, wypełniony jest także warunek **komplementarności międzyokresowej**:
  - „Działania na rzecz aktywizacji społecznej i zawodowej w Gminie Siepraw” – realizowany w okresie od 01.01.2009 r. do 31.12.2009 r. w ramach Programu Operacyjnego Kapitał Ludzki. Realizacja projektu wynikała z potrzeby pomocy klientom GOPS w Sieprawiu w przezwyciężeniu trudności które sprawiały, iż korzystali oni ze wsparcia pomocy społecznej. Przyczyną pogłębiającego się wykluczenia



społecznego osób korzystających z pomocy społecznej w Gminie Siepraw było ubóstwo połączone ze zjawiskiem uzależnienia od pomocy społecznej oraz niepełnosprawność i bezrobocie. Rosnący na przełomie lat poziom bezrobocia w Gminie Siepraw był główną przyczyną ubóstwa oraz destrukcyjnie wpływał na klientów pomocy społecznej, powodując u nich bierność, niską samoocenę i brak wiary we własne możliwości w zdobyciu pracy. Dlatego ważne było stworzenie kompleksowego wsparcia i objęcie nim osób wykluczonych społecznie;

- o „Zwiększamy wiedzę, mnożymy zdolności – indywidualizacja nauczania w Gminie Siepraw” – projekt realizowany w ramach: Priorytetu IX Programu Operacyjnego Kapitał Ludzki 2007-2013. Projekt w zakresie indywidualizacji nauczania oznaczał wsparcie działań szkół (w tym także szkół obszaru rewitalizacji) na ważnym I etapie edukacyjnym, wpływał na zwiększenie jakości oferty edukacyjnej, dzięki czemu pomagało to eliminować dysproporcje edukacyjne wśród uczniów kl. I-III. Ponadto wyrównanie szans edukacyjnych pomagało złagodzić występujące nierówności, uczyło szacunku do odmienności i różnic. Projekt pozytywnie kształtował wzajemne relacje z rodzicami, spowodował większe zaangażowanie rodziców w życie dziecka i szkoły. Realizacja projektu przyczyniła się do wyeliminowania bądź ograniczenia dysfunkcji takich jak trudności w czytaniu i pisaniu, trudności w przyswajaniu pojęć matematycznych. Dzięki wdrożeniu projektu można było poprawić sprawność ruchową, zaburzenia koordynacji ruchowej i wady postawy. Wsparcie indywidualnego rozwoju uczniów nie może pomijać także tych uzdolnionych, gdyż stworzenie im odpowiednich warunków kształcenia jest podstawą ich właściwego rozwoju, w tym celu dzięki realizacji projektu zostały rozwinięte szczególne zdolności matematyczno-przyrodniczo-językowe u dzieci szczególnie uzdolnionych.



## 9. Szacunkowe ramy finansowe Gminnego Programu Rewitalizacji

### 9.1. Ramy finansowe Gminnego Programu Rewitalizacji

Tabela 13. Koszty podstawowych przedsięwzięć rewitalizacyjnych

Przedsięwzięcie	Koszty całkowite	Koszty inwestora (publiczne)	Koszty inwestora (prywatne)	Zewnętrzne dofinansowanie (UE)	Zewnętrzne dofinansowanie (środki krajowe)
Obustronna modernizacja chodnika w ciągu drogi powiatowej K1950 Siepraw – P. Grabie  (obszar rewitalizacji)	700 835,13 zł	175 208,78 zł	0,00	525 626,35 zł (EFRR)	0,00
Modernizacja oświetlenia ulicznego na ul. Ks. Jana Przytockiego w Sieprawiu oraz na ul. Jana Pawła II w Sieprawiu  (obszar rewitalizacji)	161 782,75 zł	40 445,69 zł	0,00 zł	121 337,06 zł (EFRR)	0,00 zł
Modernizacja drogi wewnętrznej przebiegającej po działkach 1451/22, 1551/11, 1451/29 wraz z wykonaniem parkingów na działkach 1451/27, 1451/29 w Sieprawiu  (obszar rewitalizacji)	217 033,93 zł	54 258,48 zł	0,00 zł	162 775,45 zł (EFRR)	0,00 zł
Przebudowa skrzyżowania drogi powiatowej K1950 Siepraw - P. Grabie z drogą gminną K540322 Siepraw Przysiółek Wieś Pierwsza – Przysiółek Wądoły  (obszar rewitalizacji)	81 163,32 zł	20 290,83 zł	0,00 zł	60 872,49 zł (EFRR)	0,00 zł





Modernizacja Placu przy budynku zlokalizowanym na działce 1449 przy ul. Jana Pawła II w Sieprawiu  (obszar rewitalizacji)	98 488,70 zł	24 622,18 zł	0,00 zł	73 866,53 zł (EFRR)	0,00 zł
Przebudowa drogi powiatowej nr K1947 Siepraw – Kawęciny w zakresie remontu, przebudowy i budowy chodnika oraz przebudowy zatok autobusowych  (obszar rewitalizacji)	345 474,06 zł	86 368,52 zł	0,00 zł	259 105,55 zł (EFRR)	0,00 zł
Rozbudowa i przebudowa budynku usługowo-biurowo-magazynowego na potrzeby przedszkola publicznego  (obszar rewitalizacji)	4 999 410,10 zł	1 249 852,53 zł	0,00 zł	3 749 557,58 zł (EFRR)	0,00 zł
Bezpieczny Uczeń  (obszar rewitalizacji oraz poza obszarem rewitalizacji jako przedsięwzięcie umożliwiające rozwiązanie zidentyfikowanych problemów obszaru rewitalizacji)	12 000,00 zł	12 000,00 zł	0,00 zł	0,00 zł	0,00 zł
Bezpieczny Przedszkolak  (obszar rewitalizacji)	10 000,00 zł	10 000,00 zł	0,00 zł	0,00 zł	0,00 zł
Dni Otwarte Przedszkola  (obszar rewitalizacji)	30 000,00 zł	30 000,00 zł	0,00 zł	0,00 zł	0,00 zł
Słoneczna Rekreacja - organizacja cyklicznych przedsięwzięć sportowo-rekreacyjnych w Parku Słonecznym	63 000,00 zł	63 000,00 zł	0,00 zł	0,00 zł	0,00 zł



(obszar rewitalizacji)					
Zainteresuj się - organizacja cyklicznych zajęć hobbystycznych, umożliwiających rozwój zainteresowań, dla różnych grup odbiorców w obiektach użyteczności publicznej na terenie obszaru rewitalizacji  (obszar rewitalizacji)	70 000,00 zł	70 000,00 zł	0,00 zł	0,00 zł	0,00 zł
Świętujemy Wspólnie – organizacja imprez okolicznościowych i wydarzeń kulturalnych z okazji Świąt, rocznic, ważnych dni dla lokalnej społeczności  (obszar rewitalizacji)	70 000,00 zł	70 000,00 zł	0,00 zł	0,00 zł	0,00 zł
Zapraszamy do nas - promocja turystyczna gminy, w tym obszar rewitalizacji  (obszar rewitalizacji oraz poza obszarem rewitalizacji jako przedsięwzięcie umożliwiające rozwiązanie zidentyfikowanych problemów obszaru rewitalizacji)	14 000,00 zł	14 000,00 zł	0,00 zł	0,00 zł	0,00 zł
Współpraca z przedsiębiorcami na rzecz zwiększenia inwestycji w turystykę  (obszar rewitalizacji oraz poza obszarem rewitalizacji jako przedsięwzięcie umożliwiające rozwiązanie zidentyfikowanych	56 000,00 zł	28 000,00 zł	28 000,00 zł	0,00 zł	0,00 zł



problemów obszaru rewitalizacji)					
Organizacja spotkań konsultacyjno-informacyjnych dla osób bezrobotnych oraz zainteresowanych otwarciem działalności gospodarczej, w szczególności w branży turystycznej  (obszar rewitalizacji oraz poza obszarem rewitalizacji jako przedsięwzięcie umożliwiające rozwiązanie zidentyfikowanych problemów obszaru rewitalizacji)	42 000,00 zł	42 000,00 zł	0,00 zł	0,00 zł	0,00 zł
<b>ŁĄCZNIE</b>	<b>6 971 187,9 9 zł</b>	<b>1 990 047,0 0 zł</b>	<b>28 000,00 zł</b>	<b>4 953 141,0 0zł</b>	<b>0,00 zł</b>

## 9.2. Potencjalne źródła finansowania przedsięwzięć rewitalizacyjnych

Podstawowym źródłem finansowania inwestycji realizowanych przez Gminę jest budżet gminny, jednak ze względu na jego ograniczenia i konieczność sfinansowania innych zadań, konieczne jest wykorzystywanie możliwości zewnętrznego wsparcia poszczególnych przedsięwzięć założonych do realizacji w ramach Gminnego Programu Rewitalizacji.

Do głównych zewnętrznych źródeł finansowania należą fundusze unijne oraz środki krajowe.

Finansowe wsparcie Unii Europejskiej przysługuje państwom członkowskim Unii Europejskiej i podmiotom działającym na jej terenie oraz (w określonych przypadkach) krajom nienależącym do Unii Europejskiej (np. państwom starającym się o przyjęcie, korzystającym z tzw. funduszy przedakcesyjnych, itp.).





W okresie rozliczeniowym 2014-2020 Polska jest największym beneficjentem pomocy unijnej – łącznie otrzyma 82,5 mld euro. Głównym kryterium podziału środków finansowych Unii na poszczególne państwa członkowskie jest poziom produktu krajowego brutto (PKB) na mieszkańca. Regiony o poziomie PKB na mieszkańca w granicach 75% - 90% średniego poziomu unijnego zaliczane są do regionów w okresie przejściowym, a bardziej rozwinięte te, których PKB na mieszkańca osiąga 90% lub więcej średniej unijnej. Poziom PKB Polski na mieszkańca osiąga niecałe 70% średniego poziomu UE. Tylko województwo mazowieckie przekroczyło granicę 75% i znalazło się w grupie regionów lepiej rozwiniętych. Było to jednym z podstawowych powodów przyznania Polsce pomocy unijnej w ostatecznej wysokości. Ponadto, poza obiektywnym kryterium podziału funduszy, jakim jest poziom PKB na mieszkańca, wielkość przyznanych danemu państwu środków zależy od wielu innych czynników i zawsze jest przedmiotem negocjacji z Komisją Europejską.

Perspektywa na lata 2014-2020 będzie wdrażana w Polsce poprzez 6 krajowych programów operacyjnych zarządzanych przez Ministerstwo Infrastruktury i Rozwoju oraz 16 programów regionalnych zarządzanych przez Urzędy Marszałkowskie.

Podstawowym programem unijnym, o którego środki planuje ubiegać się Gmina Siepraw jest Regionalny Program Operacyjny Województwa Małopolskiego na lata 2014-2020.

Środki krajowe umożliwiające wsparcie różnorodnych gminnych inwestycji, pochodzą z budżetu Państwa. Są rozdysponowywane przez Ministerstwa, Wojewodów, Narodowy Fundusz Ochrony Środowiska i Gospodarki Wodnej, Państwowy Fundusz Rehabilitacji Osób Niepełnosprawnych, itp.

Dofinansowanie można uzyskać w postaci dotacji z budżetu państwa. Ich przyznanie uregulowane jest ustawą o finansach publicznych. Dotację taką można otrzymać na finansowanie bądź też dofinansowanie zadań zarówno z zakresu administracji rządowej jak i innych zadań zleconych, bądź też bieżących zadań własnych poszczególnych jednostek samorządu terytorialnego. Dotację taką mogą także otrzymać fundacje i stowarzyszenia, jako jednostki nie zaliczane do sektora finansów publicznych. Dotacje z budżetu państwa można podzielić na celowe, podmiotowe i przedmiotowe. Dotacja celowa przeznaczana jest na zadanie określone przez ustawę o finansach publicznych. Dotacja podmiotowa przyznawana jest na finansowanie działalności określonego podmiotu, zaś przedmiotowa na dopłaty dla



określonych wyrobów bądź usług. Dotację z budżetu państwa mogą też otrzymać nowo powstałe gospodarstwa pomocnicze czy budżetowe na pierwsze wyposażenie w środki obrotowe.

Istnieją także programy finansowane ze środków krajowych, w ramach których można ubiegać się o realizację różnych typów inwestycji.

Wyżej opisane źródła finansowania (zarówno krajowe, jak i zagraniczne) stanowią szansę zarówno dla władz gminnych, jak również mieszkańców i innych podmiotów prowadzących działalność na terenie gminy, na pozyskanie zewnętrznego wsparcia dla różnego rodzaju przedsięwzięć, jakie są zaplanowane do realizacji w ramach Gminnego Programu Rewitalizacji.



## **10. Struktura zarządzania realizacją Gminnego Programu Rewitalizacji**

Zarządzanie realizacją Gminnego Programu Rewitalizacji jest konieczne do kontrolowania stopnia jego wdrożenia, osiągnięcia określonych w nim celów i kierunków działań oraz wpływu efektów jego realizacji na obszar objęty rewitalizacją oraz na rozwój całej gminy. Z uwagi na charakter procesu rewitalizacji, zarządzanie jego wdrożeniem odbywać się będzie w kilku płaszczyznach, jednak najistotniejsze z punktu widzenia Gminy - operatora Programu, będzie zarządzanie formalne jako narzędzie gwarantujące prawidłowy przebieg wdrożenia GPR.

Podmiotem zarządzającym i koordynującym Gminny Program Rewitalizacji jest gmina Siepraw. Gmina jest jednostką samorządu terytorialnego, działającą na podstawie ustawy z dnia 8 marca 1990 r. o samorządzie gminnym (Dz. U. z 1990 Nr 16 poz. 95 z późn. zm.), innych ustaw oraz Statutu Gminy. Bezpośrednio wykonanie Programu nadzorować będzie Wójt Gminy Siepraw wraz z wyznaczonymi pracownikami Urzędu Gminy. Po przyjęciu Gminnego Programu Rewitalizacji, powołany zostanie Zespół ds. Rewitalizacji. Zespół składał się będzie z pracowników Urzędu Gminy oraz gminnych jednostek organizacyjnych, które ze względu na swoją specyfikę będą zaangażowane w proces rewitalizacji.

Członkowie Zespołu będą bezpośrednio odpowiedzialni za wdrożenie GPR oraz realizację przedsięwzięć rewitalizacyjnych, za które odpowiedzialna będzie Gmina. Zadania odnoszące się do zarządzania Gminnym Programem Rewitalizacji odbywać się będą w ramach obowiązków poszczególnych Wydziałów Urzędu Gminy. W sprawach związanych z procesem rewitalizacji Zespołowi ds. Rewitalizacji podlegać będą wszystkie komórki organizacyjne Urzędu Gminy oraz jednostki organizacyjne, które będą włączane w proces rewitalizacji zgodnie ze zwykłym zakresem obowiązków, pełnionymi funkcjami i posiadanymi kompetencjami. Przedsięwzięcia rewitalizacyjne będą realizowane na podstawie przyjętej uchwałą Rady Gminy Wieloletniej Prognozy Finansowej oraz budżetu Gminy.

Za realizację projektów współfinansowanych ze środków Unii Europejskiej odpowiedzialny będzie bezpośrednio Wydział Inwestycji i Funduszy Europejskich. Do zakresu

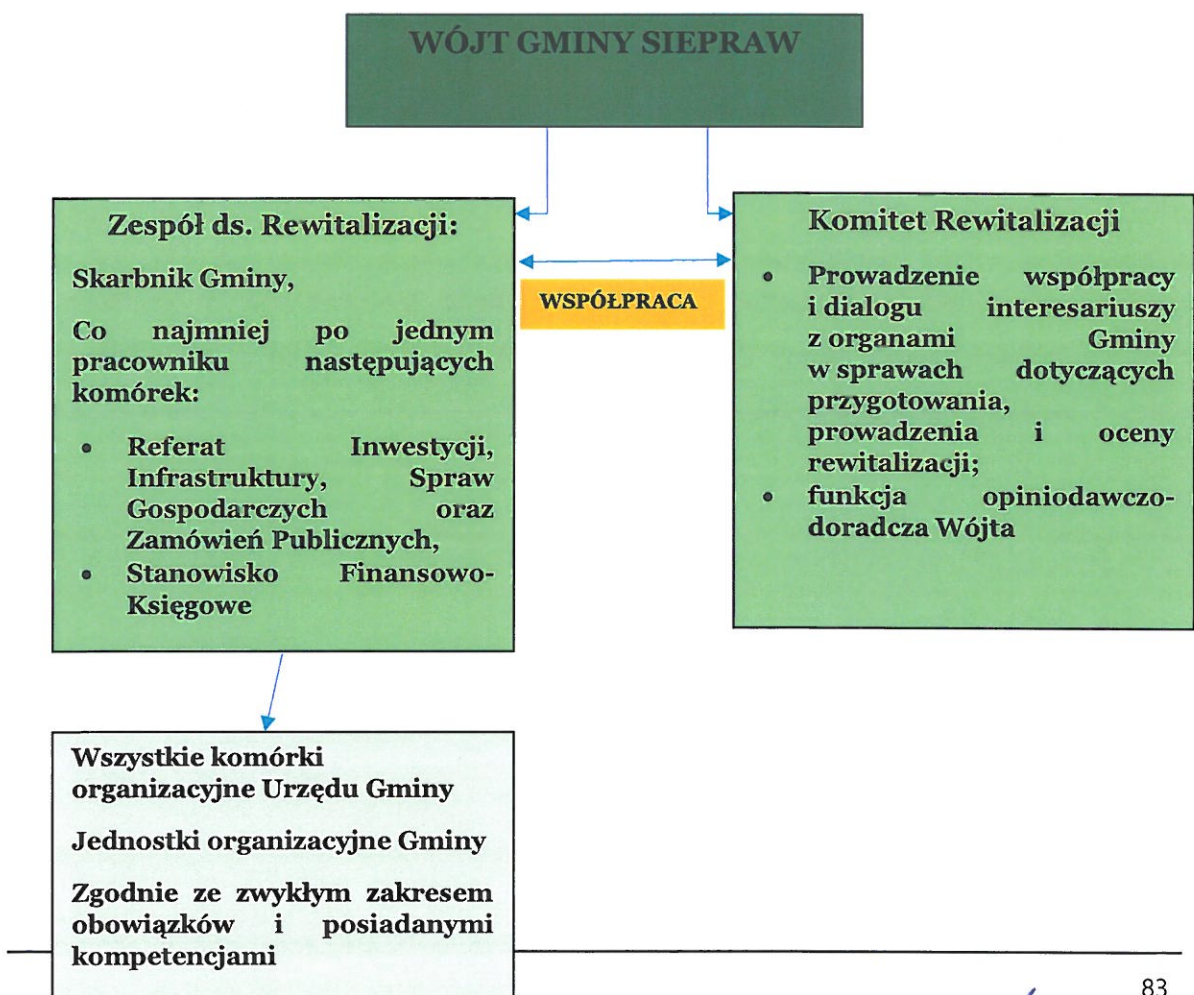




działania Wydziału należą sprawy opracowywania standardów działania w obszarze pozyskiwania środków zewnętrznych, realizowania wyznaczonych zadań w procesie pozyskiwania środków zewnętrznych, wykorzystania i rozliczania projektów z udziałem tych środków oraz nadzorowania realizacji projektów z udziałem środków zewnętrznych.

Po przyjęciu Gminnego Programu Rewitalizacji powołany zostanie Komitet Rewitalizacji, który zgodnie z art. 7 ust. 1 stanowi forum współpracy i dialogu interesariuszy z organami Gminy w sprawach dotyczących przygotowania, prowadzenia i oceny rewitalizacji oraz pełni funkcję opiniodawczo-doradczą Wójta. Uchwała Rady Gminy określi zasady wyznaczania składu oraz zasady działania Komitetu Rewitalizacji. Komitet Rewitalizacji współpracował będzie z Zespołem ds. Rewitalizacji. Bezpośrednio jego obsługę w zakresie organizacji, komunikacji i współpracy ze strukturami Urzędu Gminy zapewniać będzie Referat Rozwoju Lokalnego.

**Rysunek 10. Schemat zarządzania Gminnym Programem Rewitalizacji**





Gmina Siepraw jako operator Programu Rewitalizacji posiada odpowiednie zasoby kadrowe oraz organizacyjne do jego wdrożenia i zarządzania. Program wdrażany będzie w oparciu o istniejące struktury, zgodnie z przyjętą w Urzędzie Gminy Siepraw metodą realizacji programów strategicznych i przedsięwzięć inwestycyjnych. Organizacja pracy Urzędu, posiadanie odpowiednich struktur, wydziałów i kadr, wypracowane procedury wdrażania inwestycji oraz przepisy prawne i regulaminy warunkujące funkcjonowanie Urzędu stanowią gwarancję właściwego wdrożenia zaplanowanych przedsięwzięć.

Zarówno w zarządzaniu poszczególnymi przedsięwzięciami rewitalizacyjnymi, jak również w procesie zarządzania całym Programem udział będą mogli brać mieszkańcy, przedsiębiorcy, organizacje pozarządowe, pozostałe grupy interesariuszy. Podstawowym organem koordynującym udział tych podmiotów w procesie zarządzania będzie Komitet Rewitalizacji. Będzie on przyjmował zgłoszenia chętnych do udziału w procesie zarządzania, oceniał ich deklaracje, weryfikował i nadzorował zakres obowiązków, jaki przyjmą na siebie te podmioty w procesie zarządzania. Pośredniczył będzie także w komunikacji pomiędzy grupami interesariuszy a Wójtem i pracownikami Urzędu Gminy zaangażowanymi w prowadzenie procesu rewitalizacji. Dzięki temu możliwe będzie zapewnienie skoordynowanego i efektywnego udziału grup interesariuszy w zarządzaniu Programem i poszczególnymi przedsięwzięciami.

Sposób zarządzania i jego efekty będą poddane ocenie w ramach systemu monitorowania i oceny Gminnego Programu Rewitalizacji, co zostanie ujęte w rocznym raporcie z realizacji Programu Rewitalizacji.

---





## **11. System monitorowania i oceny Gminnego Programu Rewitalizacji**

Podmiotem nadzorującym prawidłowe wykonanie zadań, jakie zostały ujęte w Gminnym Programie Rewitalizacji oraz przebieg całego procesu rewitalizacji jest Gmina Siepraw jako operator Programu. Bezpośrednio, monitorowaniem i oceną Programu zajmować się będzie Zespół ds. Monitorowania i Oceny Gminnego Programu Rewitalizacji, w skład którego wchodzić będą członkowie Zespołu ds. Rewitalizacji oraz Komitetu Rewitalizacji. Pracami Zespołu ds. Monitorowania i Oceny przewodniczył będzie Wójt Gminy Siepraw.

Posiedzenia Zespołu będą zwoływane przez Wójta Gminy Siepraw. Będą się one odbywały co najmniej raz w roku. Na bazie sprawozdań i wniosków Zespołu, Wójt Gminy, zgodnie z art. 22. Ust. 1. Ustawy o rewitalizacji dokona oceny aktualności i stopnia realizacji Programu. Ocena sporządzona przez Wójta podlegać będzie zaopiniowaniu przez Komitet Rewitalizacji oraz ogłoszeniu na stronie podmiotowej gminy w Biuletynie Informacji Publicznej.

Dodatkowo, spośród członków Zespołu ds. Monitorowania i Oceny Gminnego Programu Rewitalizacji wyznaczona zostanie osoba odpowiedzialna za przygotowanie rocznych sprawozdań z realizacji Gminnego Programu Rewitalizacji.

Zgodnie z zaleceniami Komisji Europejskiej, ocena poszczególnych projektów będzie dokonywana zarówno przed realizacją (ex-ante), w trakcie jej trwania oraz po zakończeniu realizacji. W ramach standaryzacji oceny oraz zestawienia wymiernych efektów Programu, przyjęto wskaźniki osiągnięcia celu. Ich wartości będą podstawą do dokonania ewaluacji poszczególnych zadań, a tym samym i realizacji całego Programu. Ocenie będą także podlegały niewymierne skutki programu, których nie można opisać za pomocą wskaźników i wartości liczbowych. Podstawą jej dokonania będą konsultacje społeczne, w formie badania ankietowego, których wyniki nie tylko pozwolą na rzetelną ocenę procesu rewitalizacji i jego wpływu na życie mieszkańców, lecz także umożliwią określenie kierunków działań na lata następne. Kompleksowy system oceny pozwoli na minimalizację ryzyka niepowodzenia lub nieosiągnięcia wszystkich zaplanowanych efektów.





Przyjęte wskaźniki oceny i monitorowania Programu Rewitalizacji dla poszczególnych celów. Wartość bazowa zostanie przyjęta w momencie rozpoczęcia procesu rewitalizacji lub rozpoczęcia realizacji przedsięwzięcia rewitalizacyjnego. Wskaźnikom nie przypisano określonej wartości docelowej, badana będzie ich zmiana w stosunku do wartości początkowej (wzrost lub spadek).

**Tabela 14. Wskaźniki realizacji poszczególnych celów**

SFERA SPOŁECZNA	SFERA PRZESTRZENNO-FUNKCJONALNA, TECHNICZNA I ŚRODOWISKOWA
<b>CEL STRATEGICZNY I</b> Wzmocnienie poczucia przynależności do wspólnoty lokalnej oraz zwiększenie aktywności mieszkańców, wykorzystanie atutów położenia i posiadanych walorów w rozwoju gospodarki	<b>CEL STRATEGICZNY II</b> Poprawa stanu infrastruktury oraz efektywne zagospodarowanie przestrzeni jako bazy materialnej dla zjawisk społecznych i gospodarczych
<b>CELE OPERACYJNE</b> Cel operacyjny I.1. Rozwój oferty kulturalnej, edukacyjnej, rekreacyjnej i społecznej w celu włączenia mieszkańców w czynny udział w życiu społecznym; Cel operacyjny I. 2. Rozwój usług z zakresu opieki nad dziećmi do lat 3 i w wieku przedszkolnym; Cel operacyjny I.3. Zwiększenie bezpieczeństwa w szczególności w aspekcie bezpieczeństwa w ruchu drogowym; Cel operacyjny I.4. Wspieranie aktywnej walki z bezrobociem; Cel operacyjny I.5. Wykorzystanie posiadanych atutów, zasobów i walorów w procesie rozwoju gospodarki, w szczególności branży turystycznej.	<b>CELE OPERACYJNE</b> Cel operacyjny II.1. Rozwój infrastruktury społecznej, w tym poprawa jakości i dostępności obiektów pełniących funkcje społeczne, edukacyjne, kulturalne, rekreacyjne; Cel operacyjny II.2. Zwiększenie funkcjonalności przestrzeni publicznej i jej efektywne zagospodarowanie; Cel operacyjny II.3. Wspieranie ochrony środowiska i krajobrazu; Cel operacyjny II.4. Poprawa stanu infrastruktury technicznej.
<b>WSKAŹNIKI</b> <ul style="list-style-type: none"><li>○ Wzrost liczby przedsięwzięć realizowanych przez organizacje pozarządowe i grupy nieformalne;</li><li>○ Wzrost liczby przedsięwzięć i zajęć o charakterze kulturalnym, społecznym,</li></ul>	<b>WSKAŹNIKI</b> <ul style="list-style-type: none"><li>○ Wzrost liczby wyremontowanych/zmodernizowanych budynków użyteczności publicznej,</li><li>○ Wzrost liczby remontów i modernizacji placówek kulturalnych, edukacyjnych, społecznych,</li></ul>





<ul style="list-style-type: none"><li>edukacyjnym, integracyjnym, rekreacyjnym</li><li>o ;</li><li>o Wzrost liczby przedsięwzięć na rzecz aktywizacji seniorów i osób niepełnosprawnych;</li><li>o Wzrost liczby osób uczestniczących w przedsięwzięciach o charakterze kulturalnym, społecznym, integracyjnym, edukacyjnym, rekreacyjnym;</li><li>o Wzrost dostępności usług z zakresu opieki nad dziećmi do lat 3 i w wieku przedszkolnym;</li><li>o Wzrost liczby dzieci korzystających z usług opieki nad dziećmi do lat 3 i w wieku przedszkolnym</li><li>o Wzrost liczby przedsięwzięć na rzecz bezpieczeństwa,</li><li>o Wzrost liczby działań mających na celu walkę z bezrobociem;</li><li>o Spadek liczby bezrobotnych,</li><li>o Wzrost liczby przedsięwzięć promujących atrakcyjność inwestycyjną gminy;</li><li>o Wzrost liczby szkoleń i porad dla osób zakładających firmę;</li><li>o Wzrost liczby przedsiębiorstw ukierunkowanych na obsługę turystów;</li><li>o Wzrost liczby przedsięwzięć na rzecz współpracy pomiędzy przedsiębiorcami, samorządem, organizacjami wspierania biznesu;</li><li>o Wzrost liczby turystów.</li></ul>	<ul style="list-style-type: none"><li>o Wzrost powierzchni funkcjonalnie zagospodarowanej przestrzeni</li><li>o Wzrost długości zmodernizowanych dróg;</li><li>o Wzrost długości zmodernizowanych chodników</li></ul>
--	---

Za wykonanie poszczególnych zaleceń po dokonanej ocenie odpowiedzialny będzie Zespół ds. Rewitalizacji.

W przypadku zakłóceń procesu rewitalizacji, spośród członków wyłoniony zostanie zespół kryzysowy, mający na celu zidentyfikowanie przyczyn zaistniałych utrudnień oraz wdrożenia odpowiednich procedur. Przed podjęciem decyzji o zastosowaniu nadzwyczajnych środków, konieczne będzie ich skonsultowanie z pozostałymi podmiotami zaangażowanymi w wykonanie poszczególnych działań.



Zgodnie z zapisami Ustawy o rewitalizacji, w przypadku stwierdzenia, że gminny program rewitalizacji wymaga zmiany, Wójt występuje do Rady Gminy z wnioskiem o jego zmianę. W przypadku stwierdzenia, w wyniku przeprowadzonej oceny stopnia realizacji Gminnego Programu Rewitalizacji, osiągnięcia celów rewitalizacji w nim zawartych, Rada Gminy uchyla uchwałę w sprawie Gminnego Programu Rewitalizacji w całości albo w części, z własnej inicjatywy albo na wniosek Wójta.





## 12. Partycypacja społeczna

Zgodnie z zapisami Art. 5. 1. Ustawy o rewitalizacji, partycypacja społeczna obejmuje przygotowanie, prowadzenie i ocenę rewitalizacji w sposób zapewniający aktywny udział interesariuszy, w tym poprzez uczestnictwo w konsultacjach społecznych oraz w pracach Komitetu Rewitalizacji.

Ustawa precyzuje, jakie co najmniej formy partycypacji i konsultacji powinny zostać przeprowadzone i wdrożone na etapie opracowania i realizacji Programu.

Z uwagi na fakt, iż rewitalizacja ma służyć przede wszystkim rozwiązaniu problemów społecznych na obszarze ich koncentracji, niezbędne jest włączenie społeczności objętej rewitalizacją w przygotowanie i wdrożenie procesu. Zaangażowanie społeczności pozwala na pełniejsze zdiagnozowanie problemów oraz przygotowanie przedsięwzięć w sposób kompleksowy odpowiadających na istniejące potrzeby. Ponadto, dzięki włączeniu różnych grup interesariuszy w proces rewitalizacji, łatwiej zaangażować społeczność do aktywnego włączania się w proces i branie za niego odpowiedzialności. Dzięki temu, efekty rewitalizacji powinny być trwalsze i bardziej kompleksowe.

Pierwszy etap konsultacji miał miejsce podczas wyznaczania obszar zdegradowanego i obszaru rewitalizacji. Przedmiotem prowadzonych konsultacji społecznych był projekt Uchwały w sprawie wyznaczenia obszaru zdegradowanego i obszaru rewitalizacji na terenie Gminy Siepraw wraz z załącznikami. Podmiotami przeprowadzonych konsultacji społecznych byli wszyscy mieszkańcy i interesariusze obszaru Gminy Siepraw.

Celem przeprowadzonych konsultacji społecznych było poddanie do zaopiniowania mieszkańcom oraz interesariuszom terenów Gminy Siepraw proponowanego zasięgu obszaru zdegradowanego (OZ) oraz obszaru rewitalizacji (OR), z możliwością zgłaszania uwag.

Konsultacje społeczne prowadzone były w terminie od 23 września do 24 października 2016 r. Ogłoszenie konsultacji było poprzedzone zawiadomieniem o terminie rozpoczęcia konsultacji społecznych opublikowanym na stronie internetowej Urzędu Gminy oraz BIP z dnia 29 lipca 2016 r. oraz Obwieszczeniem Wójta Gminy Siepraw z dnia 23 września 2016 r.



dotyczące rozpoczęcia konsultacji opublikowanym na stronie internetowej Urzędu Gminy Siepraw oraz wywieszane na tablicach informacyjnych w budynku Urzędu Gminy.

Konsultacje skierowane były do szerokiego grona odbiorców, w tym przede wszystkim mieszkańców i interesariuszy obszaru rewitalizacji. W tym celu materiały konsultacyjne zostały umieszczone.

- na stronie [www.siepraw.pl](http://www.siepraw.pl)
- na stronie Biuletynu Informacji Publicznej Urzędu Gminy Siepraw
- w formie papierowej w budynku Urzędu Gminy Siepraw.

Uwagi i opinie można było zgłaszać poprzez Formularz Zgłaszania Uwag oraz Ankiety konsultacyjną możliwe do pobrania ze strony [www.siepraw.pl](http://www.siepraw.pl), Biuletynu Informacji Publicznej Gminy Siepraw lub do odebrania w budynku Urzędu Gminy. Formularz lub/oraz Ankiety konsultacyjną można było przesłać na adres poczty elektronicznej [gmina@siepraw.pl](mailto:gmina@siepraw.pl) albo złożyć na dzienniku podawczym Urzędu Gminy Siepraw w godzinach pracy Urzędu w nieprzekraczalnym terminie do dnia 24.10.2016r. Uwagi można było również składać ustnie od poniedziałku do piątku w godzinach pracy Urzędu.

Zorganizowano spotkanie konsultujące etap wyznaczania obszaru zdegradowanego i obszaru rewitalizacji, jednocześnie mające na celu prezentację i podsumowanie I etapu w sprawie wyznaczenia obszaru zdegradowanego i obszaru rewitalizacji podczas zebrania wiejskiego w miejscowości Siepraw.

Podczas opracowania Programu Rewitalizacji, na stronie [www.siepraw.pl](http://www.siepraw.pl), na stronie Biuletynu Informacji Publicznej Urzędu Gminy Siepraw oraz w formie papierowej w budynku Urzędu Gminy udostępniono ankietę, która umożliwiała mieszkańcom, przedsiębiorcom i innym interesariuszom ocenę stanu obecnego obszaru rewitalizacji.. Opublikowano także kartę zgłoszenia projektu, która umożliwiała wszystkim zainteresowanym zgłaszanie przedsięwzięć rewitalizacyjnych. Zdecydowano się na położenie nacisku na włączenie lokalnej społeczności w proces opracowania Programu poprzez karty i ankiety udostępnione przez Internet oraz w Urzędzie Gminy, gdyż pracownicy Urzędu Gminy mają dobre doświadczenia w zakresie zainteresowania mieszkańców różnego typu ankietami

---



i badaniami prowadzonymi w tej formie. Wyniki badania zaprezentowane w rozdziale 2 niniejszego dokumentu.

Gotowy projekt Programu Rewitalizacji został poddany konsultacjom zgodnie z zapisami Ustawy. Konsultacje społeczne Gminnego Programu Rewitalizacji trwały w okresie od 30 stycznia 2017 r. do dnia 2 marca 2017 r.

Mieszkańcy oraz interesariusze wyznaczonych obszarów rewitalizacji mogli podzielić się swoją opinią dotyczącą projektu Gminnego Programu Rewitalizacji w trakcie konsultacji, których formy były następujące:

- zbieranie uwag do projektu Gminnego Programu Rewitalizacji Gminy Siepraw w formie papierowej. Uwagi można było składać za pomocą opublikowanych formularzy na dzienniku podawczym Urzędu Gminy Siepraw lub przesłać pocztą na adres Urząd Gminy Siepraw do 02.03.2017;
- zbieranie uwag do projektu Gminnego Programu Rewitalizacji Gminy Siepraw w formie elektronicznej na adres e-mail: [gmina@siepraw.pl](mailto:gmina@siepraw.pl) w terminie do dnia 02.03.2017 r.
- zbieranie uwag ustnych w poniedziałki w godz. 10.00 – 16.00 i wtorki w godz. 9.00-15.00 w pokoju nr 32 Urzędu Gminy Siepraw w okresie od 30 stycznia do 2 marca 2017 roku,
- ankiety – ankiety można było przesłać na adres poczty elektronicznej [gmina@siepraw.pl](mailto:gmina@siepraw.pl) lub złożyć na dzienniku podawczym Urzędu Gminy Siepraw w godzinach pracy Urzędu w nieprzekraczalnym terminie do dnia 02.03.2017 r.

Możliwe było także zgłaszanie projektów rewitalizacyjnych po zapoznaniu się z celami i kierunkami działań preferowanymi w Gminnym Programie Rewitalizacji.

Za pomocą formularza uwag zostały zgłoszone uwagi Wójta Gminy Siepraw, dotyczyły one:

- Uzpełnienia komplementarności międzyfunduszowej i międzyokresowej Gminnego Programu Rewitalizacji;
- Przeanalizowania listy wskaźników pod kątem rezultatów i przyporządkowania wskaźników poszczególnym przedsięwzięciom;





- Pełniejszego opisanie metodologii zastosowania wskaźnika syntetycznego w pogłębionej diagnozie społecznej;
- Przesunięcia jednego z projektów listy podstawowej na listę uzupełniającą;
- Konieczności dostosowania obligatoryjnego załącznika graficznego do ostatecznej listy przedsięwzięć, usunięcia go z dokumentu głównego w formie rozdziału 15 oraz dołączenia go do dokumentu głównego jako odrębny załącznik.

### **Mechanizm włączania mieszkańców w projekty rewitalizacyjne**

Z uwagi na fakt, iż proces rewitalizacji ma przede wszystkim służyć lokalnej społeczności, zaplanowano szeroki zakres działań mających na celu informowanie, promowanie, konsultowanie oraz włączanie mieszkańców w działania rewitalizacyjne. Z uwagi na zakres i charakter poszczególnych przedsięwzięć, konieczne jest określenie innych mechanizmów włączania mieszkańców w procesy rewitalizacyjne dla działań inwestycyjnych i nieinwestycyjnych.

W przypadku przedsięwzięć inwestycyjnych, zaplanowano przede wszystkim szeroką akcję informacyjną, opisującą, czego dotyczy dana inwestycja, jakie będą jej efekty i czemu ma służyć powstała/zmodernizowana w wyniku przedsięwzięcia infrastruktura. Zaplanowano publikowanie informacji na temat inwestycji na stronie internetowej Gminy Siepraw, w lokalnej prasie, ogłoszenia na tablicach ogłoszeń i w zwyczajowo przyjęte sposoby rozpowszechniania informacji gminnych (np. ogłoszenia w parafiach, informacje na zebraniach wiejskich, informacje przekazywane przez sołtysów). Ponadto, przewiduje się przeprowadzenie ankiety internetowej w przypadku, gdy środki finansowe Gminy nie pozwolą na realizację wszystkich przedsięwzięć w danym roku i konieczne będzie wskazanie inwestycji bardziej oczekiwanej przez społeczność mieszkańców obszaru rewitalizacji.

W przypadku przedsięwzięć nieinwestycyjnych, miękkich, mieszkańcy będą włączani w czynny udział zarówno w planowaniu przedsięwzięć, jak i w ich przeprowadzeniu. Zaplanowano przeprowadzenie badania wśród mieszkańców obszaru rewitalizacji, jakie przedsięwzięcia miękkie o charakterze kulturalnym, edukacyjnym, społecznym, integracyjnym, rekreacyjnym są przez nich najbardziej oczekiwane, możliwe będzie także zgłaszanie przez

---



mieszkańców przedsięwzięć tego typu. Badanie zostanie przeprowadzone zarówno w formie elektronicznej poprzez stronę internetową, jak również dystrybuowane będą poprzez sołtysów w poszczególnych miejscowościach ankiety i formularze zgłoszeń. Po ustaleniu ostatecznej liczby i zakresu przedsięwzięć, zorganizowane zostaną cykle spotkań z mieszkańcami, w celu włączenia ich w organizację przedsięwzięć. Mieszkańcy będą mogli także na bieżąco zgłaszać kolejne pomysły, uwagi i opinie na temat prowadzonych przedsięwzięć, by możliwa była ich bieżąca korekta i lepsze dostosowanie do istniejących potrzeb. Mieszkańcy będą mieli zapewnione warunki do aktywnego uczestnictwa w ustaleniu zakresu przedsięwzięć oraz ich organizacji.



### **13. Określenie niezbędnych zmian w uchwałach**

Zgodnie z artykułem 21. Ustawy o rewitalizacji, Rada Gminy wprowadza przedsięwzięcia rewitalizacyjne zawarte w tym programie, służące realizacji zadań własnych gminy, do załącznika do uchwały w sprawie wieloletniej prognozy finansowej gminy, o którym mowa w art. 226 ust. 3 ustawy z dnia 27 sierpnia 2009 r. o finansach publicznych (Dz. U. z 2013 r. poz. 885, z późn. zm.). Jeżeli dane dotyczące tych przedsięwzięć nie będą wystarczające do wpisania ich do załącznika do uchwały w sprawie wieloletniej prognozy finansowej gminy, Rada Gminy wprowadzi przedsięwzięcia do tego załącznika niezwłocznie po ustaleniu niezbędnych danych.

W Gminnym Programie Rewitalizacji nie przewiduje się ustanowienia Specjalnej Strefy Rewitalizacji, o której mowa w art. 25 Ustawy o rewitalizacji z dnia października 2015 r.

Zgodnie z art. 7 ust. 3 Ustawy o rewitalizacji, do 3 miesięcy od daty uchwalenia Gminnego Programu Rewitalizacji uchwałą Rady Gminy powołany zostanie Komitet Rewitalizacji. Zgodnie z art. 7 ust. 1 stanowi on forum współpracy i dialogu interesariuszy z organami gminy w sprawach dotyczących przygotowania, prowadzenia i oceny rewitalizacji oraz pełni funkcję opiniodawczo-doradczą Wójta. Na etapie tworzenia Gminnego Programu Rewitalizacji uwzględniono Komitet Rewitalizacji w Systemie oceny i monitorowania oraz w opisie struktury zarządzania Gminnym Programem Rewitalizacji.





## **14. Sposób realizacji gminnego programu rewitalizacji w zakresie planowania i zagospodarowania przestrzennego**

Gminny Program Rewitalizacji nie wymaga wprowadzania zmian w studium uwarunkowań i kierunków zagospodarowania przestrzennego gminy.

Gminny Program Rewitalizacji nie wymaga wprowadzenia zmian w miejscowych planach zagospodarowania przestrzennego.

Realizacja Gminnego Programu Rewitalizacji nie wymaga uchwalenia miejscowego planu rewitalizacji, o którym mowa w art. 37f ust. 1 ustawy z dnia 27 marca 2003 r. o planowaniu i zagospodarowaniu przestrzennym.



## SPIS TABEL

Tabela 1. Wynik przeprowadzonej delimitacji i diagnozy obszaru zdegradowanego.....	7
Tabela 2. Powierzchnia i liczba ludności obszaru rewitalizacji.....	8
Tabela 3. Podział gminy Siepraw na jednostki urbanistyczne .....	12
Tabela 4. Zestawienie cech charakteryzujących komponenty wskaźnika syntetycznego .....	32
Tabela 5. Wyniki badania ankietowego – ocena obecnego poziomu rozwoju obszaru.....	42
Tabela 6. Zidentyfikowane zjawiska negatywne w obszarze rewitalizacji - podsumowanie.....	44
Tabela 7. Powiązania celów Gminnego Programu Rewitalizacji z celami określonymi w Strategii Rozwoju Gminy.....	47
Tabela 8. Zestawienie celów przyjętych w Gminnym Programie Rewitalizacji wraz z powiązaniem z nimi celami i kierunkami działań określonymi w Strategii Integracji i Rozwiązywania Problemów Społecznych.....	49
Tabela 9. Cele strategiczne .....	54
Tabela 10. Cele strategiczne, operacyjne i kierunki działań .....	58
Tabela 11. Lista podstawowych przedsięwzięć rewitalizacyjnych.....	60
Tabela 12. Przedsięwzięcia uzupełniające .....	67
Tabela 13. Koszty podstawowych przedsięwzięć rewitalizacyjnych.....	76
Tabela 14. Wskaźniki realizacji poszczególnych celów.....	86

## SPIS RYSUNKÓW

Rysunek 1. Schematyczna mapa województwa małopolskiego .....	9
Rysunek 2. Mapa powiatu myślenickiego .....	10
Rysunek 3. Podział Gminy Siepraw na jednostki urbanistyczne .....	15
Rysunek 4. Siepraw Centrum.....	16
Rysunek 5. Siepraw Północ .....	17
Rysunek 6. Zakliczyn Zachód.....	18
Rysunek 7. Liczba ludności w jednostkach urbanistycznych gminy Siepraw w 2015 roku.....	19
Rysunek 8. Kartogram przedstawiający wartości syntetycznego wskaźnika rozwoju społecznego dla poszczególnych jednostek urbanistycznych.....	33
Rysunek 9. Mechanizm integrowania działań i przedsięwzięć rewitalizacyjnych .....	70
Rysunek 10. Schemat zarządzania Gminnym Programem Rewitalizacji .....	83



## SPIS WYKRESÓW

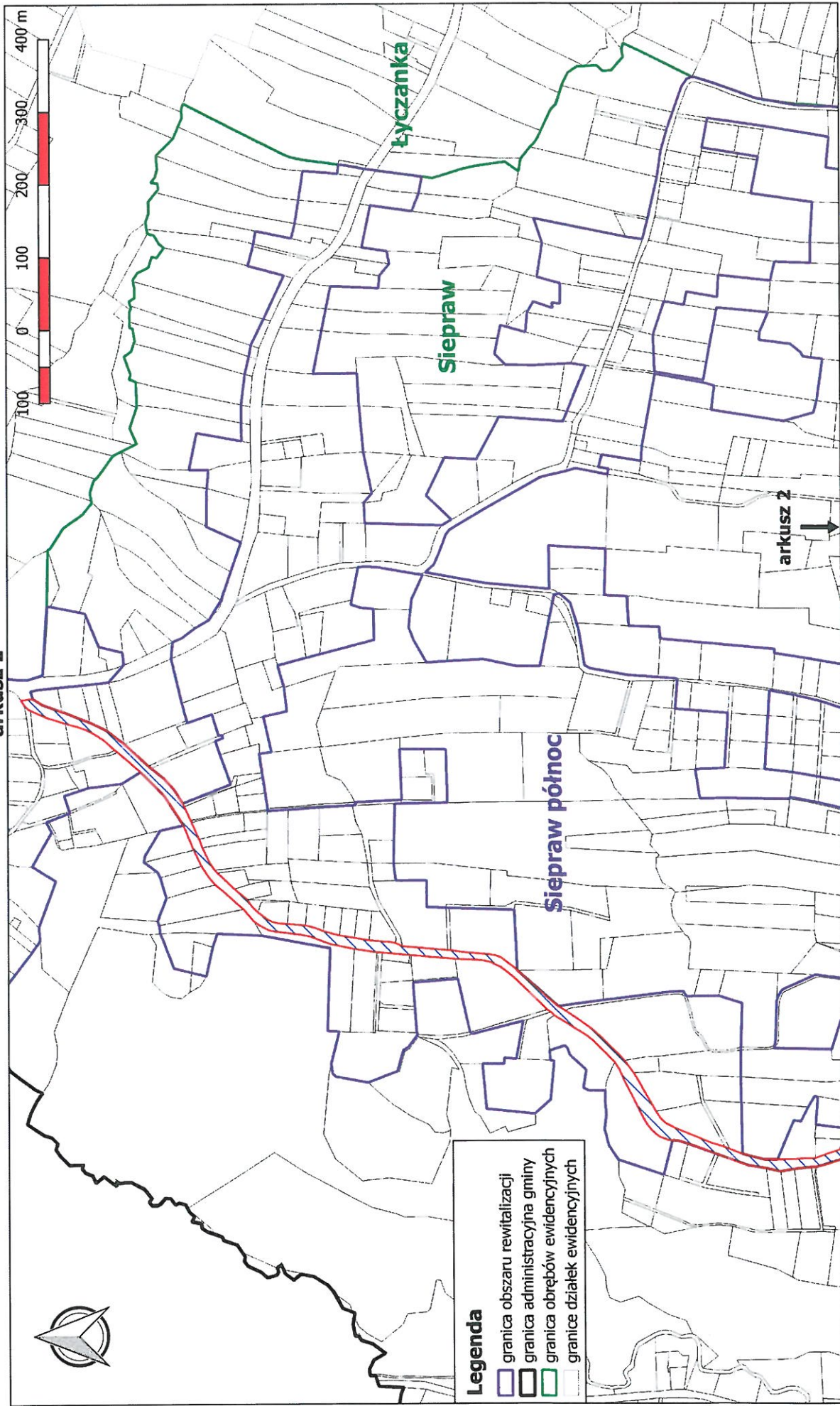
Wykres 1. Liczba osób korzystających z zasiłków pomocy społecznej na 1000 mieszkańców w 2015 roku .....	20
Wykres 2. Liczba osób korzystających z zasiłków pomocy społecznej na 1000 mieszkańców w 2015 roku – porównanie obszaru rewitalizacji i średniej gminnej.....	21
Wykres 3. Liczba osób dotkniętych zjawiskiem ubóstwa na 1000 mieszkańców w 2015 roku.	21
Wykres 4. Liczba osób dotkniętych zjawiskiem ubóstwa na 1000 mieszkańców w 2015 roku - porównanie obszaru rewitalizacji i średniej gminnej.....	22
Wykres 5. Liczba bezrobotnych na 1000 mieszkańców w 2015 roku .....	23
Wykres 6. Liczba bezrobotnych na 1000 mieszkańców w 2015 roku - porównanie obszaru rewitalizacji i średniej gminnej.....	23
Wykres 7. Liczba bezrobotnych poniżej 30 roku życia na 1000 mieszkańców w 2015 roku.....	24
Wykres 8. Liczba bezrobotnych poniżej 30 roku życia na 1000 mieszkańców w 2015 roku - porównanie obszaru rewitalizacji i średniej gminnej.....	24
Wykres 9. Liczba bezrobotnych powyżej 50 roku życia na 1000 mieszkańców w 2015 roku.....	25
Wykres 10. Liczba bezrobotnych powyżej 50 roku życia na 1000 mieszkańców w 2015 roku - porównanie obszaru rewitalizacji i średniej gminnej.....	25
Wykres 11. Liczba przestępstw w 2015 roku.....	26
Wykres 12. Liczba przestępstw w obszarze rewitalizacji i pozostałych obszarach gminy w 2015 roku .....	27
Wykres 13. Wyniki sprawdzianu szóstoklasistów z języka polskiego i matematyki w roku szkolnym 2015/2016.....	27
Wykres 14. Wyniki sprawdzianu szóstoklasistów z języka polskiego i matematyki w roku szkolnym 2015/2016 - porównanie obszaru rewitalizacji i średniej gminnej.....	28
Wykres 15. Frekwencja wyborcza w gminie Siepraw w 2015 roku .....	29
Wykres 16. Frekwencja wyborcza w gminie Siepraw w 2015 roku - porównanie obszaru rewitalizacji i średniej gminnej.....	29
Wykres 17. Liczba osób w wieku poprodukcyjnym na 1000 mieszkańców w 2015 roku.....	30
Wykres 18. Liczba osób w wieku poprodukcyjnym na 1000 mieszkańców w 2015 roku - porównanie obszaru rewitalizacji i średniej gminnej.....	30
Wykres 19. Liczba przedsiębiorstw na 1000 mieszkańców w 2015 roku.....	34
Wykres 20. Liczba przedsiębiorstw na 1000 mieszkańców w 2015 roku - porównanie obszaru rewitalizacji i średniej gminnej.....	35
Wykres 21. Długość dróg gminnych wymagających modernizacji w 2015 roku.....	36
Wykres 22. Wielkość emisji powierzchniowej PM (kg/rok).....	37



# Mapa pokazująca podstawowe kierunki zmian funkcjonalno - przestrzennych

skala 1:5000

arkusz 1

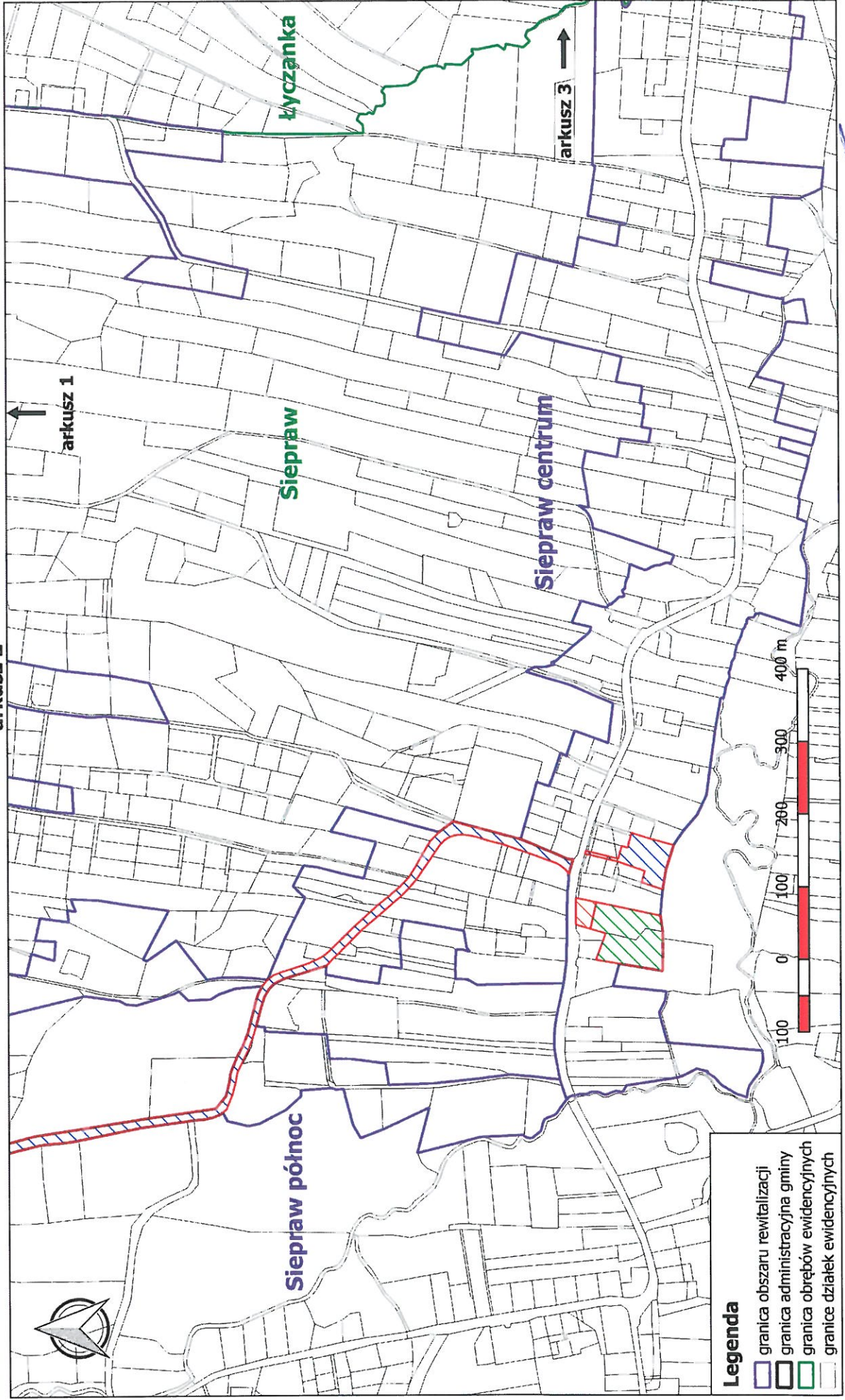




# Mapa pokazująca podstawowe kierunki zmian funkcjonalno - przestrzennych

skala 1:5000

arkusz 2

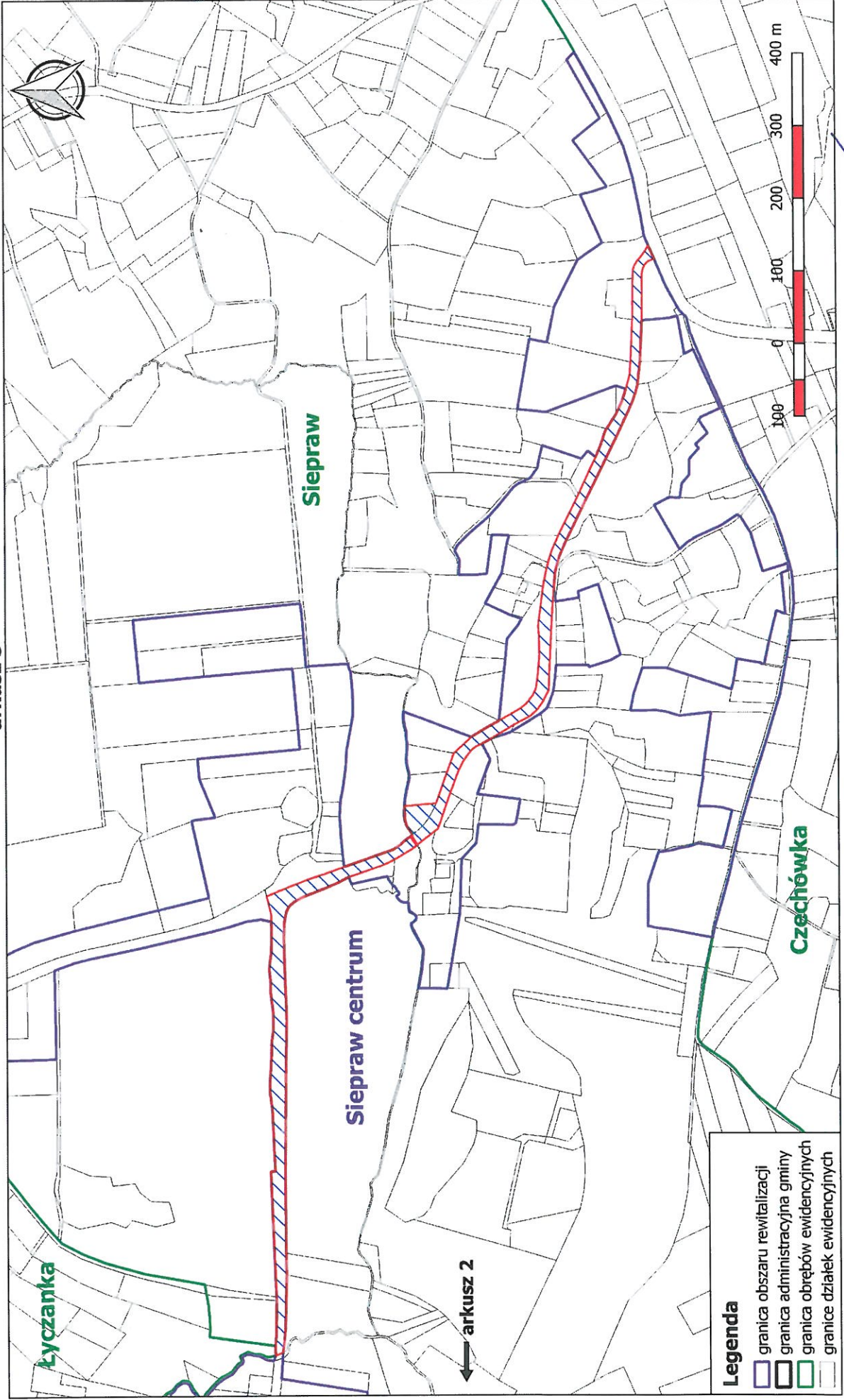




# Mapa pokazująca podstawowe kierunki zmian funkcjonalno - przestrzennych

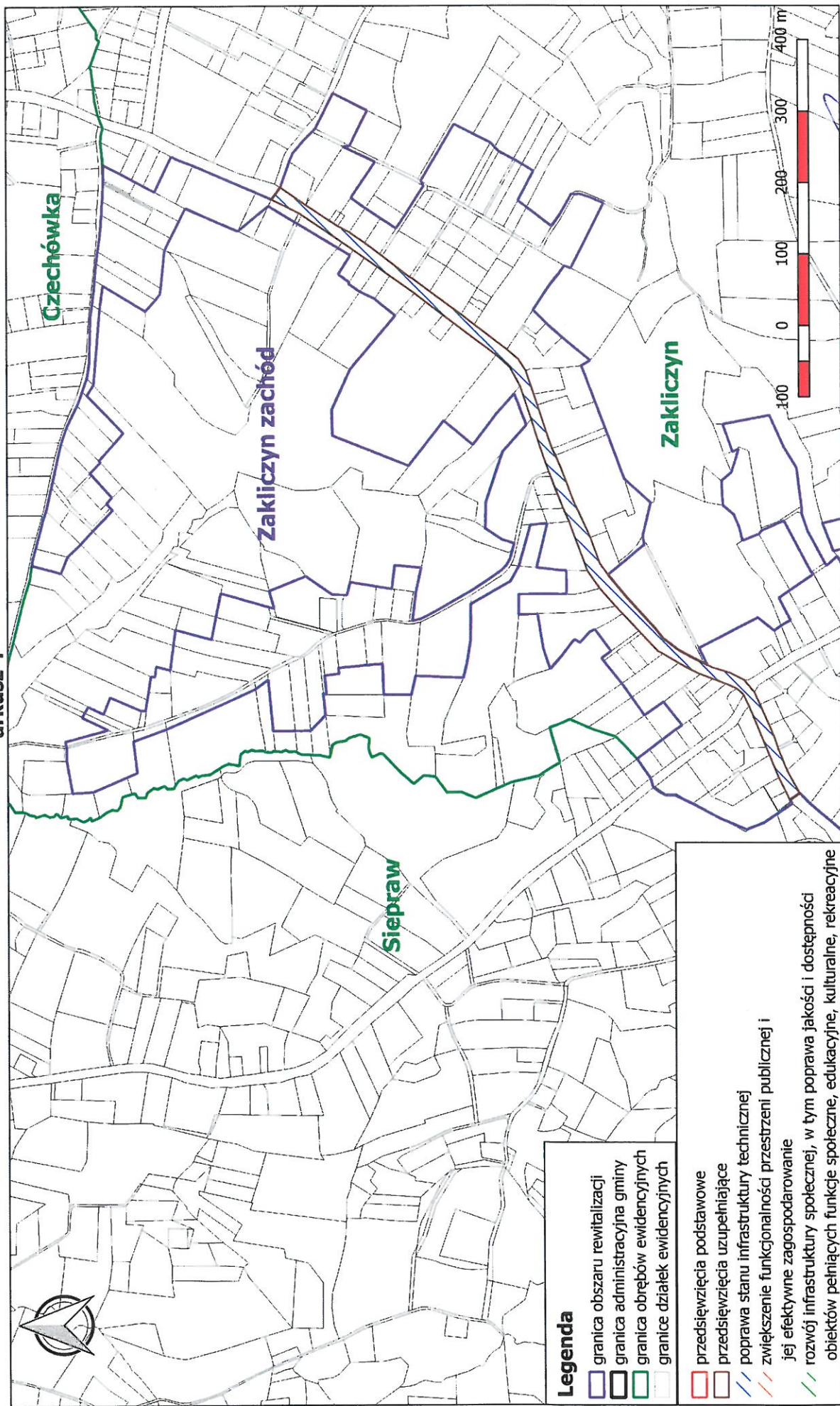
skala 1:5000

arkusz 3





**Mapa pokazująca podstawowe kierunki zmian funkcjonalno - przestrzennych**  
skala 1:5000  
arkusz 4



*[Handwritten signature]*

# Mapa przeglądowa z podziałem na arkusze

skala 1:5000

